


Fecha: 13/03/2012 - Edición Matutina


PRIMERA SECCION


PODER EJECUTIVO


❖ SECRETARIA DE GOBERNACION 


 Aviso de Término de la Emergencia por la ocurrencia de lluvia severa el 29 de enero de 2012, en 6 municipios del Estado de Veracruz de Ignacio de la Llave


❖ SECRETARIA DE MEDIO AMBIENTE Y RECURSOS NATURALES 

 Acuerdo por el que se desincorpora del régimen de dominio público de la Federación, la superficie de 3,149.85 metros cuadrados de terrenos ganados al mar, localizada en la calle sin nombre, colonia Los Frailes, Playa, Bahía y localidad del mismo nombre, Municipio de Los Cabos, Estado de Baja California Sur, y se autoriza su enajenación a título oneroso a favor de Cuatro Niños de Los Frailes, S. de R.L. de C.V.

 Acuerdo por el que se destina al servicio del H. Ayuntamiento del Municipio de Solidaridad, la superficie de 592.63 metros cuadrados de zona federal marítimo terrestre, ubicada frente a la prolongación de la Calle 88 Norte, colonia Luis Donaldo Colosio, localidad de Playa del Carmen, Municipio de Solidaridad, en el Estado de Quintana Roo, con el objeto de que la utilice como balneario popular con instalaciones desmontables y provisionales

 Acuerdo por el que se desincorpora del régimen de dominio público de la Federación, la superficie de 21,977.67 metros cuadrados que corresponden a terrenos ganados al mar, ubicada en la manzana 2 tercera etapa, Parque Industrial Alfredo V. Bonfil, Municipio de Mazatlán, Estado de Sinaloa, y se autoriza su enajenación a título oneroso a favor de Pesca Azteca, S.A. de C.V.

 Acuerdo por el que se desincorpora del régimen de dominio público de la Federación, la superficie de 5,694.04 metros cuadrados que corresponden a terrenos ganados al mar, ubicada en Playa de Miramar, zona sur, Municipio de Ciudad Madero, Estado de Tamaulipas, y se autoriza su enajenación a título oneroso a favor del C. Gerardo Pinto Rodríguez

 Norma Oficial Mexicana NOM-120-SEMARNAT-2011, Que establece las especificaciones de protección ambiental para las actividades de exploración minera directa, en zonas agrícolas, ganaderas o eriales y en zonas con climas secos y templados en donde se desarrolle vegetación de matorral xerófilo, bosque tropical caducifolio, bosques de coníferas o encinos

❖ SECRETARIA DE SALUD 

Convenio Específico en materia de transferencia de recursos para la ejecución del Programa Seguro Médico para una Nueva Generación, que celebran la Secretaría de Salud y el Estado de Baja California

Convenio Específico en materia de transferencia de recursos para la ejecución del Programa Seguro Médico para una Nueva Generación, que celebran la Secretaría de Salud y el Estado de Baja California Sur

Convenio Específico en materia de transferencia de recursos para la ejecución del Programa Seguro Médico para una Nueva Generación, que celebran la Secretaría de Salud y el Estado de Campeche

Convenio Específico en materia de transferencia de recursos para la ejecución del Programa Seguro Médico para una Nueva Generación, que celebran la Secretaría de Salud y el Estado de Chiapas

Convenio Específico en materia de transferencia de recursos para la ejecución del Programa Seguro Médico para una Nueva Generación, que celebran la Secretaría de Salud y el Estado de Chihuahua

Convenio Específico en materia de transferencia de recursos para la ejecución del Programa Seguro Médico para una Nueva Generación, que celebran la Secretaría de Salud y el Estado de Coahuila de Zaragoza

SECRETARIA DE LA REFORMA AGRARIA 

Aviso de deslinde de un predio de presunta propiedad nacional innominado, con una superficie aproximada de 00-02-00.0000 hectáreas, que colinda al norte con Liborio Saavedra Méndez, Municipio de Yecapixtla, Mor.

Aviso de deslinde de un predio de presunta propiedad nacional innominado, con una superficie aproximada de 00-02-00.0000 hectáreas, que colinda al sur con calle Circuito de las Flores, Municipio de Yecapixtla, Mor.

Aviso de deslinde de un predio de presunta propiedad nacional innominado, con una superficie aproximada de 00-02-00.0000 hectáreas, que colinda al sur con Javier Avalos Ramos, Municipio de Yecapixtla, Mor.

Aviso de deslinde de un predio de presunta propiedad nacional innominado, con una superficie aproximada de 00-02-00.0000 hectáreas, que colinda al norte con Pedro Vivar, Municipio de Yecapixtla, Mor.

Aviso de deslinde de un predio de presunta propiedad nacional innominado, con una superficie aproximada de 00-02-00.0000 hectáreas, que colinda al norte con Lidia Gómez Cruz, Municipio de Yecapixtla, Mor.

Aviso de deslinde de un predio de presunta propiedad nacional innominado,

con una superficie aproximada de 00-02-00.0000 hectáreas, que colinda al norte con Martha Domínguez Ortega, Municipio de Yecapixtla, Mor.

▣ Aviso de deslinde de un predio de presunta propiedad nacional innominado, con una superficie aproximada de 00-02-00.0000 hectáreas, que colinda al norte con calle Tulipán, Municipio de Yecapixtla, Mor.

▣ Aviso de deslinde de un predio de presunta propiedad nacional innominado, con una superficie aproximada de 00-02-00.0000 hectáreas, que colinda al sur con lote 42, Municipio de Yecapixtla, Mor.

▣ Aviso de deslinde de un predio de presunta propiedad nacional innominado, con una superficie aproximada de 00-02-00.0000 hectáreas, que colinda al norte con Cuautémoc Torres Hidalgo, Municipio de Yecapixtla, Mor.

▣ Aviso de deslinde de un predio de presunta propiedad nacional innominado, con una superficie aproximada de 00-02-00.0000 hectáreas, que colinda al este con lote 20, Municipio de Yecapixtla, Mor.

▣ Aviso de deslinde de un predio de presunta propiedad nacional innominado, con una superficie aproximada de 00-02-00.0000 hectáreas, que colinda al norte con Ismael Manuel Garduño Estrada, Municipio de Yecapixtla, Mor.

▣ Aviso de deslinde de un predio de presunta propiedad nacional innominado, con una superficie aproximada de 00-02-00.0000 hectáreas, que colinda al norte con Alvina y Fulgencio Villegas, Municipio de Yecapixtla, Mor.

## ORGANISMOS AUTONOMOS

▸ BANCO DE MEXICO 

▣ Tipo de cambio para solventar obligaciones denominadas en moneda extranjera pagaderas en la República Mexicana

▣ Tasas de interés interbancarias de equilibrio

## ENTIDADES FEDERATIVAS

▸ GOBIERNO DEL DISTRITO FEDERAL 


▣ Declaratoria de utilidad pública del inmueble ubicado en la calle Meyerber número 22, colonia Vallejo, Delegación Gustavo A. Madero


**Fecha: 13/03/2012 - Edición Matutina**


SEGUNDA SECCION


## PODER EJECUTIVO


### SECRETARIA DE DESARROLLO SOCIAL


 Convocatoria dirigida a Organizaciones de la Sociedad Civil (OSC) e Instituciones de Educación Superior y Centros de Investigación para presentar proyectos de Iniciativas Ciudadanas para Impulsar Centros de Acompañamiento y Fortalecimiento a las Actividades de Desarrollo Social y Humano que realizan las Organizaciones de la Sociedad Civil (AF), dentro del Programa de Coinversión Social


 Convocatoria dirigida a Organizaciones de la Sociedad Civil (OSC) del Estado de Jalisco para presentar proyectos de Desarrollo y Fortalecimiento de Capital Social (CJ), dentro del Programa de Coinversión Social

 Convocatoria dirigida a Organizaciones de la Sociedad Civil (OSC) e Instituciones de Educación Superior y Centros de Investigación para presentar proyectos de Iniciativas Ciudadanas en Materia de Educación y Promoción de los Derechos Humanos en el Distrito Federal (DH), dentro del Programa de Coinversión Social

 Convocatoria dirigida a Organizaciones de la Sociedad Civil e Instituciones de Educación Superior y Centros de Investigación para presentar proyectos que promuevan el Funcionamiento y Apropiación de los Espacios Públicos (EP) Rescatados por el Programa de Rescate de Espacios Públicos (PREP), durante los años 2007, 2008, 2009 y 2010, dentro del Programa de Coinversión Social


 Convocatoria dirigida a Organizaciones de la Sociedad Civil (OSC) e Instituciones de Educación Superior y Centros de Investigación para presentar proyectos de Atención a las Personas con Discapacidad y sus Familias (PD), en el marco de igualdad de derechos y oportunidades para este grupo de población, dentro del Programa de Coinversión Social

 Convocatoria dirigida a Organizaciones de la Sociedad Civil (OSC) para presentar proyectos de Participación Social para la Prevención del Delito y la Violencia (PV), dentro del Programa de Coinversión Social

 Convocatoria dirigida a Organizaciones de la Sociedad Civil (OSC) e Instituciones de Educación Superior y Centros de Investigación para presentar proyectos de Vertiente de Investigación (VI), dentro del Programa de Coinversión Social

## ORGANISMOS AUTONOMOS

### INSTITUTO FEDERAL ELECTORAL


-  Resolución del Consejo General del Instituto Federal Electoral, sobre la procedencia constitucional y legal de las modificaciones a los documentos básicos de la agrupación política nacional denominada Unidad Cívica Felipe Carrillo Puerto


**Fecha: 13/03/2012 - Edición Matutina**


### TERCERA SECCION

#### PODER EJECUTIVO

##### SECRETARIA DE LA FUNCION PUBLICA

-  Acuerdo por el que se destina al servicio de la Secretaría de Desarrollo Social una fracción de terreno con superficie de 480,665.32 metros cuadrados, que forma parte de un inmueble de mayor extensión, ubicado en la calle Vicente Guerrero número 8830, Fraccionamiento Las Quintas, Ciudad Juárez, Estado de Chihuahua, a efecto de que la utilice con fines deportivos, recreativos, culturales y comunitarios

-  Acuerdo por el que se desincorporan del régimen de dominio público de la Federación dos fracciones de terreno con superficies de 265.86 y 182.16 metros cuadrados, que forman parte de un inmueble de mayor extensión identificado como módulo habitacional 12 de Abril, Ex Campamento SARH, ubicado en el Municipio de Apatzingán, Estado de Michoacán, y se autoriza su enajenación a título gratuito a favor de la Comisión para la Regularización de la Tenencia de la Tierra, a efecto de que las regularice en beneficio de sus actuales poseedores

-  Acuerdo por el que se retira del servicio de la Secretaría de la Defensa Nacional un inmueble con superficie de 122.50 metros cuadrados, ubicado en la calle Arco Constantino número 1121, Fraccionamiento Arcos de Zapopan, Municipio de Zapopan, Estado de Jalisco, se desincorpora del régimen de dominio público de la Federación y se autoriza su enajenación a título oneroso mediante licitación pública

CONVOCATORIAS PARA CONCURSOS DE ADQUISICIONES,  
ARRENDAMIENTOS, OBRAS Y SERVICIOS DEL SECTOR PUBLICO

[Acceso por búsqueda avanzada](#)

AVISOS JUDICIALES Y GENERALES

