


Fecha: 21/01/2013 - Edición Matutina


PRIMERA SECCION

PODER EJECUTIVO


SECRETARIA DE GOBERNACION


 Declaratoria de Emergencia por la inminente presencia de nevada y helada severa del 11 al 15 de enero de 2013, en 7 municipios del Estado de Sonora

SECRETARIA DE COMUNICACIONES Y TRANSPORTES


 Extracto del Título de Concesión para instalar, operar y explotar una red pública de telecomunicaciones, otorgado en favor de Intercable del Mayab, S. de R.L. de C.V.


SECRETARIA DE SALUD


 Convenio Específico en materia de transferencia de recursos que celebran la Secretaría de Salud y el Estado de Michoacán de Ocampo, que tiene por objeto transferir recursos presupuestales federales que permitan a la entidad fortalecer el Programa y Proyectos Federales de Protección contra Riesgos Sanitarios, así como de la Red Nacional de Laboratorios


 Convenio Específico en materia de transferencia de recursos que celebran la Secretaría de Salud y el Estado de Morelos, que tiene por objeto transferir recursos presupuestales federales que permitan a la entidad fortalecer el Programa y Proyectos Federales de Protección contra Riesgos Sanitarios, así como de la Red Nacional de Laboratorios


SECRETARIA DE DESARROLLO AGRARIO, TERRITORIAL Y URBANO


 Aviso de deslinde del predio de presunta propiedad nacional denominado El Pentágono, con una superficie aproximada de 27-80-41 hectáreas, Municipio de Champotón, Camp.


 Aviso de deslinde del predio de presunta propiedad nacional denominado La Sabana, con una superficie aproximada de 46-55-58 hectáreas, Municipio de Champotón, Camp.


 Aviso de deslinde del predio de presunta propiedad nacional denominado Hermanos Juárez, con una superficie aproximada de 168-34-72.24 hectáreas, Municipio de Escárcega, Camp.


 Aviso de deslinde del predio de presunta propiedad nacional denominado La Bendición de Dios, con una superficie aproximada de 24-71-24.00 hectáreas, Municipio de Champotón, Camp.


 Aviso de deslinde del predio de presunta propiedad nacional denominado La Esperanza, con una superficie aproximada de 9-67-36.78 hectáreas, Municipio de Campeche, Camp.


 Aviso de deslinde del predio de presunta propiedad nacional denominado San Martín, con una superficie aproximada de 49-38-84.50 hectáreas, Municipio de Candelaria, Camp.


 Aviso de deslinde del predio de presunta propiedad nacional denominado Beraca, con una superficie aproximada de 1,199-09-17.10 hectáreas, Municipio de Carmen, Camp.

 Aviso de deslinde del predio de presunta propiedad nacional denominado Buena Vista, con una superficie aproximada de 11-05-15 hectáreas, Municipio de Carmen, Camp.

 Aviso de deslinde del predio de presunta propiedad nacional denominado La Perla, con una superficie aproximada de 400-00-00 hectáreas, Municipio de Carmen, Camp.


 Aviso de deslinde del predio de presunta propiedad nacional denominado El Mirador, con una superficie aproximada de 10-00-00.00 hectáreas, Municipio de Tlaltzapán, Mor.

 Aviso de deslinde del predio de presunta propiedad nacional denominado San Cristóbal y Lote 13, con una superficie aproximada de 392-58-96.094 hectáreas, Municipio de Cumpas, Son.

 Aviso de deslinde del predio de presunta propiedad nacional denominado El Oasis de San José, con una superficie aproximada de 316-13-55 hectáreas, Municipio de Puerto Peñasco, Son.


ORGANISMOS DESCONCENTRADOS O DESCENTRALIZADOS

COMISION REGULADORA DE ENERGIA

 Extracto del Proyecto de Modificación de la Zona Geográfica del Bajío, propuesto por Gas Natural México, S.A. de C.V., titular del Permiso G/081/DIS/2000

ORGANISMOS AUTONOMOS

BANCO DE MEXICO


 Tipo de cambio para solventar obligaciones denominadas en moneda extranjera pagaderas en la República Mexicana


 Tasas de interés interbancarias de equilibrio


COMISION NACIONAL DE LOS DERECHOS HUMANOS

 Acuerdo por el que se da conocer el calendario de suspensión de labores para el año 2013 en la Comisión Nacional de los Derechos Humanos


INSTITUTO FEDERAL ELECTORAL


 Acuerdo del Consejo General del Instituto Federal Electoral, por el que se aprueba la creación del Comité Técnico de Especialistas para elaborar un análisis jurídico, técnico, organizativo y presupuestal de las alternativas sobre el voto de los mexicanos residentes en el extranjero

 Síntesis de la Resolución del Consejo General del Instituto Federal Electoral respecto de las irregularidades encontradas en el dictamen consolidado de la revisión de los informes de precampaña ordinarios de los ingresos y gastos de los precandidatos de los partidos políticos nacionales, correspondientes al Proceso Electoral Federal 2011-2012, identificada con el número CG583/ 2012

 Comunicado del Titular de la Unidad de Fiscalización de los Recursos de los Partidos Políticos mediante el cual se dan a conocer los plazos para la presentación de los informes anuales correspondientes al ejercicio 2012, a los cuales están obligados los partidos políticos nacionales y las agrupaciones políticas nacionales

TRIBUNAL FEDERAL DE JUSTICIA FISCAL Y ADMINISTRATIVA

 Acuerdo E/JGA/2/2013 mediante el cual se dan a conocer las medidas de Austeridad, Ahorro y Disciplina en el Gasto del Tribunal Federal de Justicia Fiscal y Administrativa para el ejercicio fiscal 2013


 Acuerdo G/JGA/4/2013 mediante el cual se da a conocer el cambio de adscripción de la Magistrada Supernumeraria Virginia Petriz Herrera, de la Tercera Ponencia de la Sala Regional Peninsular a la Tercera Ponencia de la Sala Regional del Norte-Centro III

-
Fecha: 21/01/2013 - Edición Matutina

SEGUNDA SECCION

PODER EJECUTIVO

SECRETARIA DE HACIENDA Y CREDITO PUBLICO

 Anexo 16-A de la Resolución Miscelánea Fiscal para 2013, publicada el 28 de diciembre de 2012 (Continúa en la Tercera Sección)

-
Fecha: 21/01/2013 - Edición Matutina

TERCERA SECCION



PODER EJECUTIVO

SECRETARIA DE HACIENDA Y CREDITO PUBLICO 

 Anexo 16-A de la Resolución Miscelánea Fiscal para 2013, publicada el 28 de diciembre de 2012 (Continúa en la Cuarta Sección)

-
Fecha: 21/01/2013 - Edición Matutina

CUARTA SECCION

PODER EJECUTIVO

SECRETARIA DE HACIENDA Y CREDITO PUBLICO 

 Anexo 16-A de la Resolución Miscelánea Fiscal para 2013, publicada el 28 de diciembre de 2012 (Continúa en la Quinta Sección)

-
Fecha: 21/01/2013 - Edición Matutina

QUINTA SECCION

PODER EJECUTIVO

SECRETARIA DE HACIENDA Y CREDITO PUBLICO 


 Anexo 16-A de la Resolución Miscelánea Fiscal para 2013, publicada el 28 de diciembre de 2012 (Continúa en la Sexta Sección)

-
Fecha: 21/01/2013 - Edición Matutina

SEXTA SECCION

PODER EJECUTIVO

SECRETARIA DE HACIENDA Y CREDITO PUBLICO 

 Anexo 16-A de la Resolución Miscelánea Fiscal para 2013, publicada el 28 de diciembre de 2012 (Continúa en la Séptima Sección)

-
Fecha: 21/01/2013 - Edición Matutina

SEPTIMA SECCION

PODER EJECUTIVO



SECRETARIA DE HACIENDA Y CREDITO PUBLICO

Anexo 16-A de la Resolución Miscelánea Fiscal para 2013, publicada el 28 de diciembre de 2012 (Continúa en la Octava Sección)

-
Fecha: 21/01/2013 - Edición Matutina

OCTAVA SECCION

PODER EJECUTIVO

SECRETARIA DE HACIENDA Y CREDITO PUBLICO

Anexo 16-A de la Resolución Miscelánea Fiscal para 2013, publicada el 28 de diciembre de 2012 (Continúa en la Novena Sección)

-
Fecha: 21/01/2013 - Edición Matutina

NOVENA SECCION

PODER EJECUTIVO

SECRETARIA DE HACIENDA Y CREDITO PUBLICO

Anexo 16-A de la Resolución Miscelánea Fiscal para 2013, publicada el 28 de diciembre de 2012 (Continúa en la Décima Sección)

-
Fecha: 21/01/2013 - Edición Matutina

DECIMA SECCION

PODER EJECUTIVO

SECRETARIA DE HACIENDA Y CREDITO PUBLICO

Anexo 16-A de la Resolución Miscelánea Fiscal para 2013, publicada el 28 de diciembre de 2012 (Continúa de la Novena Sección)

AVISOS JUDICIALES Y GENERALES

[Acceso por búsqueda avanzada](#)