



Fecha: 27/03/2012 - Edición Matutina


PRIMERA SECCION

PODER EJECUTIVO


❖ SECRETARIA DE ECONOMIA


 Convenio de Coordinación para el desarrollo de la competitividad de la micro, pequeña y mediana empresa, que celebran la Secretaría de Economía y el Estado de Campeche


 Convenio de Coordinación para el desarrollo de la competitividad de la micro, pequeña y mediana empresa, que celebran la Secretaría de Economía y el Estado de Morelos


 Convenio de Coordinación para el desarrollo de la competitividad de la micro, pequeña y mediana empresa, que celebran la Secretaría de Economía y el Estado de San Luis Potosí


❖ SECRETARIA DE SALUD


 Convenio Modificatorio al Convenio Específico en materia de transferencia de recursos para la ejecución del Programa Seguro Médico para una Nueva Generación, que celebran la Secretaría de Salud y el Estado de Hidalgo

 Convenio Modificatorio al Convenio Específico en materia de transferencia de recursos para la ejecución del Programa Seguro Médico para una Nueva Generación, que celebran la Secretaría de Salud y el Estado de Jalisco

 Convenio Modificatorio al Convenio Específico en materia de transferencia de recursos para la ejecución del Programa Seguro Médico para una Nueva Generación, que celebran la Secretaría de Salud y el Estado de México

 Convenio Modificatorio al Convenio Específico en materia de transferencia de recursos para la ejecución del Programa Seguro Médico para una Nueva Generación, que celebran la Secretaría de Salud y el Estado de Michoacán de Ocampo

 Convenio Modificatorio al Convenio Específico en materia de transferencia de recursos para la ejecución del Programa Seguro Médico para una Nueva Generación, que celebran la Secretaría de Salud y el Estado de Nayarit

 Convenio Modificatorio al Convenio Específico en materia de transferencia de recursos para la ejecución del Programa Seguro Médico para una Nueva Generación, que celebran la Secretaría de Salud y el Estado de Nuevo León

[!\[\]\(99f58673407353e96a019fbca558fd72_img.jpg\) Convenio Modificatorio al Convenio Específico en materia de transferencia de recursos para la ejecución del Programa Seguro Médico para una Nueva Generación, que celebran la Secretaría de Salud y el Estado de Puebla](#)

[!\[\]\(0f848bbd71cef6b345273b16f905912a_img.jpg\) Convenio Modificatorio al Convenio Específico en materia de transferencia de recursos para la ejecución del Programa Seguro Médico para una Nueva Generación, que celebran la Secretaría de Salud y el Estado de Querétaro](#)

[!\[\]\(339a16584d5da0f0a3ca4e9ec17bf6a1_img.jpg\) Convenio Modificatorio al Convenio Específico en materia de transferencia de recursos para la ejecución del Programa Seguro Médico para una Nueva Generación, que celebran la Secretaría de Salud y el Estado de Quintana Roo](#)

[!\[\]\(a870788d6ed9b8fd294b7654a8c8526b_img.jpg\) Convenio Modificatorio al Convenio Específico en materia de transferencia de recursos para la ejecución del Programa Seguro Médico para una Nueva Generación, que celebran la Secretaría de Salud y el Estado de San Luis Potosí](#)

[!\[\]\(de95854c7ee024cfadc48187bbb781b2_img.jpg\) Convenio Modificatorio al Convenio Específico en materia de transferencia de recursos para la ejecución del Programa Seguro Médico para una Nueva Generación, que celebran la Secretaría de Salud y el Estado de Sinaloa](#)

[!\[\]\(3211b5d1d968fc1665909b34f9f16010_img.jpg\) Norma Oficial Mexicana NOM-007-SSA3-2011, Para la organización y funcionamiento de los laboratorios clínicos](#)

SECRETARIA DE LA REFORMA AGRARIA

[!\[\]\(c50c8b7b2cc2cf9ff925edec0ee94c0d_img.jpg\) Aviso de deslinde del predio de presunta propiedad nacional denominado Las Varas, con una superficie aproximada de 00-03-90 hectáreas, Municipio de Saucillo, Chih.](#)

[!\[\]\(6a9b39b98eb945faa14c645ec99e4eaa_img.jpg\) Aviso de deslinde del predio de presunta propiedad nacional denominado Las Varas, con una superficie aproximada de 00-04-35.26 hectáreas, Municipio de Saucillo, Chih.](#)

[!\[\]\(9c2e8d1b5bd77cb5c9f83b7a9cff79fd_img.jpg\) Aviso de deslinde del predio de presunta propiedad nacional denominado Las Varas, con una superficie aproximada de 00-06-00 hectáreas, Municipio de Saucillo, Chih.](#)

[!\[\]\(e3275251d0893157c3584e20c81dc3ba_img.jpg\) Aviso de deslinde del predio de presunta propiedad nacional denominado Las Varas, con una superficie aproximada de 00-05-21.55 hectáreas, Municipio de Saucillo, Chih.](#)

[!\[\]\(f60b7a900783ac3fd531bfd9c111be6d_img.jpg\) Aviso de deslinde del predio de presunta propiedad nacional denominado Las Varas, con una superficie aproximada de 00-03-46.5 hectáreas, Municipio de Saucillo, Chih.](#)

[!\[\]\(f1c5da15572e3e09d343161be98f508d_img.jpg\) Aviso de deslinde del predio de presunta propiedad nacional denominado Las](#)

Varas, con una superficie aproximada de 00-01-02.66 hectáreas, Municipio de Saucillo, Chih.

Aviso de deslinde del predio de presunta propiedad nacional denominado Las Varas, con una superficie aproximada de 00-01-61 hectáreas, Municipio de Saucillo, Chih.

Aviso de deslinde del predio de presunta propiedad nacional denominado Las Varas, con una superficie aproximada de 00-11-52 hectáreas, Municipio de Saucillo, Chih.

Aviso de deslinde del predio de presunta propiedad nacional denominado Las Varas, con una superficie aproximada de 00-01-28 hectáreas, Municipio de Saucillo, Chih.

Aviso de deslinde del predio de presunta propiedad nacional denominado Las Varas, con una superficie aproximada de 00-01-03.19 hectáreas, Municipio de Saucillo, Chih.

Aviso de deslinde del predio de presunta propiedad nacional denominado Las Varas, con una superficie aproximada de 00-03-82.5 hectáreas, Municipio de Saucillo, Chih.

Aviso de deslinde del predio de presunta propiedad nacional denominado Las Varas, con una superficie aproximada de 00-02-10 hectáreas, Municipio de Saucillo, Chih.

Aviso de deslinde del predio de presunta propiedad nacional denominado Las Varas, con una superficie aproximada de 00-10-43.1 hectáreas, Municipio de Saucillo, Chih.

Aviso de deslinde del predio de presunta propiedad nacional denominado Las Varas, con una superficie aproximada de 00-03-89.78 hectáreas, Municipio de Saucillo, Chih.

Aviso de deslinde del predio de presunta propiedad nacional denominado Las Varas, con una superficie aproximada de 00-05-05.22 hectáreas, Municipio de Saucillo, Chih.

Aviso de deslinde del predio de presunta propiedad nacional denominado Las Varas, con una superficie aproximada de 00-01-76.8 hectáreas, Municipio de Saucillo, Chih.

Aviso de deslinde del predio de presunta propiedad nacional denominado Las Varas, con una superficie aproximada de 00-02-01.24 hectáreas, Municipio de Saucillo, Chih.

ORGANISMOS DESCONCENTRADOS O DESCENTRALIZADOS

❖ COMISION NACIONAL FORESTAL

- ❑ Acuerdo por el cual se reforman los artículos 6, 7 y se adiciona un tercero transitorio al lineamiento para la integración y funcionamiento de los comités técnicos del Programa ProArbol de la Comisión Nacional Forestal

PODER JUDICIAL

❖ CONSEJO DE LA JUDICATURA FEDERAL

- ❑ Reformas a las bases generales de organización y funcionamiento del Instituto Federal de Defensoría Pública

ORGANISMOS AUTONOMOS

❖ INSTITUTO FEDERAL ELECTORAL

- ❑ Acuerdo del Consejo General del Instituto Federal Electoral por el que se aprueba el Programa y Cronograma de Trabajo del Comité Técnico de Expertas/os en materia de Género y No Discriminación

❖ INSTITUTO NACIONAL DE ESTADISTICA Y GEOGRAFIA

- ❑ Acuerdo de la Junta de Gobierno por el que se aprueban las reformas y adiciones al Reglamento Interior del Instituto Nacional de Estadística y Geografía

ENTIDADES FEDERATIVAS

❖ GOBIERNO DEL DISTRITO FEDERAL

- ❑ Decreto por el que se confirma la determinación de utilidad pública y se expropia a favor del Sistema de Transporte Colectivo la superficie de 650.09 metros cuadrados, así como las construcciones existentes en la misma, del inmueble identificado registralmente como casa número seis de la calle Cerrada de Cosechadores, colonia Santa Isabel, Delegación Iztapalapa, Distrito Federal; actualmente Cosechadores número 6, colonia Santa Isabel Industrial, Delegación Iztapalapa, Distrito Federal, para la construcción y el funcionamiento del cajón subterráneo de la Línea 12 del Sistema de Transporte Colectivo, para satisfacer las necesidades de transporte público masivo de los habitantes del Distrito Federal. (Segunda publicación)




Fecha: 27/03/2012 - Edición Matutina

SEGUNDA SECCION

ORGANISMOS AUTONOMOS

❖ BANCO DE MEXICO 

 Tipo de cambio para solventar obligaciones denominadas en moneda extranjera pagaderas en la República Mexicana

 Tasas de interés interbancarias de equilibrio

CONVOCATORIAS PARA CONCURSOS DE ADQUISICIONES,
ARRENDAMIENTOS, OBRAS Y SERVICIOS DEL SECTOR PUBLICO

[Acceso por búsqueda avanzada](#)

AVISOS JUDICIALES Y GENERALES

[Acceso por búsqueda avanzada](#)