



Fecha: 09/02/2012 - Edición Matutina

PRIMERA SECCION


PODER EJECUTIVO


❖ SECRETARIA DE GOBERNACION


 Decreto por el que se declara reformado el párrafo primero; el inciso c) de la fracción II y la fracción V del artículo 3o., y la fracción I del artículo 31 de la Constitución Política de los Estados Unidos Mexicanos

 Acuerdos aprobados por el Consejo Nacional de Seguridad Pública en su Primera Sesión Extraordinaria


❖ SECRETARIA DE DESARROLLO SOCIAL


 Acuerdo General de Coordinación para la implementación del Programa de Modernización de los Registros Públicos de la Propiedad y Catastros de las Entidades Federativas, en el Estado de Baja California, que celebran la Secretaría de Desarrollo Social y dicho Estado

 Convenio de Coordinación para el otorgamiento de recursos federales que serán destinados a la modernización del Registro Público de la Propiedad, que celebran la Secretaría de Desarrollo Social y el Estado de Aguascalientes

 Convenio de Coordinación para el otorgamiento de recursos federales que serán destinados a la modernización del Registro Público de la Propiedad, que celebran la Secretaría de Desarrollo Social y el Estado de Campeche

❖ SECRETARIA DE MEDIO AMBIENTE Y RECURSOS NATURALES

 Acuerdo por el que se destina al servicio de la Secretaría de Comunicaciones y Transportes, la superficie de 3,975.70 metros cuadrados de zona federal marítimo terrestre localizada en la Laguna de Cuyutlán, Municipio de Manzanillo, Estado de Colima, con el objeto de construir la carretera Campos-Alameda-Punta Grande por el margen norte del Vaso II, de dicha Laguna

 Proyecto de Norma Oficial Mexicana PROY-NOM-162- SEMARNAT-2011, Que establece las especificaciones para la protección, recuperación y manejo de las poblaciones de las tortugas marinas en su hábitat de anidación

❖ SECRETARIA DE ECONOMIA

 Reglamento de la Ley de Cámaras Empresariales y sus Confederaciones

❖ SECRETARIA DE AGRICULTURA, GANADERIA, DESARROLLO RURAL, PESCA Y ALIMENTACION

 Declaratoria de Desastre Natural Perturbador en el sector agropecuario, acuícola y

pesquero, a consecuencia de la sequía atípica, impredecible y no recurrente y en virtud de los daños ocasionados por dicho fenómeno meteorológico que afectó al Municipio de Guadalupe y Calvo del Estado de Chihuahua

- Declaratoria de Desastre Natural Perturbador en el sector agropecuario, acuícola y pesquero, a consecuencia de sequía y en virtud de los daños ocasionados por dicho fenómeno meteorológico que afectó a los municipios de Canatlán, Coneto de Comonfort, Cuencamé, Durango, El Oro, General Simón Bolívar, Gómez Palacio, Guadalupe Victoria, Guanaceví, Hidalgo, Indé, Lerdo, Mapimí, Mezquital, Nazas, Nombre de Dios, Nuevo Ideal, Pánuco de Coronado, Peñón Blanco, Pueblo Nuevo, Rodeo, San Bernardo, San Dimas, San Juan del Río, San Luis del Cordero, Santa Clara, Súchil, Tepehuanes, Vicente Guerrero y San Pedro del Gallo del Estado de Durango

- Declaratoria de Desastre Natural Perturbador en el sector agropecuario, acuícola y pesquero, a consecuencia de sequía y en virtud de los daños ocasionados por dicho fenómeno meteorológico que afectó a los municipios de Canelas, Otáez, Santiago Papasquiari, Tamazula y Topia del Estado de Durango

- Declaratoria de Desastre Natural Perturbador en el sector agropecuario, acuícola y pesquero, a consecuencia de la inundación significativa y en virtud de los daños ocasionados por dicho fenómeno meteorológico que afectó a los municipios de Centro, Comalcalco, Huimanquillo y Paraíso del Estado de Tabasco

- Declaratoria de Desastre Natural Perturbador en el sector agropecuario, acuícola y pesquero, a consecuencia de la inundación significativa y en virtud de los daños ocasionados por dicho fenómeno meteorológico que afectó a los municipios de Cárdenas, Cunduacán, Jalapa y Teapa del Estado de Tabasco

- Declaratoria de Desastre Natural Perturbador en el sector agropecuario, acuícola y pesquero, a consecuencia de la inundación significativa y en virtud de los daños ocasionados por dicho fenómeno meteorológico que afectó a los municipios de Centla, Jalpa de Méndez, Macuspana y Nacajuca del Estado de Tabasco

❖ SECRETARIA DE LA FUNCION PUBLICA 

- Declaratoria por la que se formaliza la nacionalización del inmueble denominado Templo Parroquial de La Sagrada Familia de Nazareth y Anexos

- Declaratoria por la que se formaliza la nacionalización del inmueble denominado Templo del Sagrado Corazón de Jesús y Anexos

- Declaratoria por la que se formaliza la nacionalización del inmueble denominado Parroquia de María Auxiliadora

- Declaratoria por la que se formaliza la nacionalización del inmueble denominado Templo Parroquial de Cristo Rey y Anexos

- Declaratoria por la que se formaliza la nacionalización del inmueble denominado Templo Parroquial de Nuestra Señora de los Remedios y Anexos

- ▣ Declaratoria por la que se formaliza la nacionalización del inmueble denominado Parroquia Basílica Santuario de Nuestra Señora de Guadalupe

▣ SECRETARIA DE LA REFORMA AGRARIA 

- ▣ Aviso de deslinde del predio de presunta propiedad nacional denominado Totoriver, con una superficie aproximada de 20-00-00.00 hectáreas, Municipio de Champotón, Camp.

- ▣ Aviso de deslinde del predio de presunta propiedad nacional denominado Las Palmas, con una superficie aproximada de 21-96-80.49 hectáreas, Municipio de Champotón, Camp.

- ▣ Aviso de deslinde del predio de presunta propiedad nacional denominado Tomora I, con una superficie aproximada de 20-00-00.00 hectáreas, Municipio de Champotón, Camp.

- ▣ Aviso de deslinde del predio de presunta propiedad nacional denominado Tomora II, con una superficie aproximada de 20-00-00.00 hectáreas, Municipio de Champotón, Camp.

- ▣ Aviso de deslinde del predio de presunta propiedad nacional denominado Uh Chinchinbakal, con una superficie aproximada de 20-00-00.00 hectáreas, Municipio de Champotón, Camp.

▣ PROCURADURIA GENERAL DE LA REPUBLICA 

- ▣ Acuerdo A/023/12 de la Procuradora General de la República para regular la expedición de constancias de datos registrales de la Procuraduría General de la República y el procedimiento para realizar la cancelación o devolución de datos registrales, así como proporcionar información, constancias o certificaciones relativas a los mismos

PODER JUDICIAL

▣ CONSEJO DE LA JUDICATURA FEDERAL 

- ▣ Acuerdo CCNO/1/2012 de la Comisión de Creación de Nuevos Organos del Consejo de la Judicatura Federal, relativo al cambio de domicilio de los Juzgados Primero, Segundo, Tercero, Cuarto y Quinto de Distrito en Materia Administrativa y de Trabajo; así como de los Juzgados Primero, Segundo, Tercero, Cuarto y Quinto de Distrito en Materia Civil, todos en el Estado de Jalisco; de los Tribunales Unitarios Primero, Segundo, Tercero y Cuarto; de los Tribunales Colegiados Primero, Segundo, Tercero y Cuarto en Materia Administrativa; de los Tribunales Colegiados Primero, Segundo, Tercero, Cuarto y Quinto en Materia Civil; de los Tribunales Colegiados Primero y Segundo en Materia de Trabajo; y, de los Tribunales Colegiados Primero y Segundo en Materia Penal, todos del Tercer Circuito; así como de las oficinas de correspondencia común de los Organos Jurisdiccionales antes mencionados

- ▣ Lista de vencedores en el vigésimo cuarto concurso interno de oposición para la designación de Magistrados de Circuito

ORGANISMOS AUTONOMOS

- ▣ INSTITUTO FEDERAL ELECTORAL 

- ▣ Acuerdo del Consejo General del Instituto Federal Electoral por el que se determina la creación de la Comisión Temporal encargada de elaborar y proponer al Consejo General los lineamientos, criterios o bases para la realización de los debates entre los candidatos de los partidos políticos y coaliciones durante el Proceso Electoral Federal 2011- 2012

Fecha: 09/02/2012 - Edición Matutina

SEGUNDA SECCION

PODER EJECUTIVO

- ▣ SECRETARIA DE COMUNICACIONES Y TRANSPORTES 

- ▣ Segunda Modificación al Título de Concesión otorgado para usar y aprovechar bienes de dominio público de la Federación, consistentes en una zona marítima para la reconstrucción y operación de una marina de uso particular de propiedad nacional denominada Nuevo Vallarta, ubicada en el Estero del Chino, entre los estados de Jalisco y Nayarit

- ▣ Norma Oficial Mexicana NOM-022-SCT3-2011, Que establece el uso de registradores de vuelo instalados en aeronaves que operen en el espacio aéreo mexicano, así como sus características

- ▣ SECRETARIA DE SALUD 

- ▣ Convenio Modificatorio al Convenio Específico para el fortalecimiento de acciones de salud pública en las entidades federativas, que celebran la Secretaría de Salud y el Estado de Guerrero

- ▣ Proyecto de Norma Oficial Mexicana PROY-NOM-072-SSA1-2011, Etiquetado de medicamentos y de remedios herbolarios (modifica a la NOM-072-SSA1-1993, Etiquetado de medicamentos, publicada el 10 de abril de 2000)

ORGANISMOS AUTONOMOS

- ▣ BANCO DE MEXICO 

- ▣ Tipo de cambio para solventar obligaciones denominadas en moneda extranjera pagaderas en la República Mexicana


- ▣ Tasas de interés interbancarias de equilibrio


Fecha: 09/02/2012 - Edición Matutina


TERCERA SECCION


PODER EJECUTIVO


SECRETARIA DE LA REFORMA AGRARIA


 [Aviso de deslinde del predio de presunta propiedad nacional denominado El Roble, con una superficie aproximada de 25-81-05 hectáreas, Municipio de Champotón, Camp.](#)


 [Aviso de deslinde del predio de presunta propiedad nacional denominado Rancho el Tarahumara, con una superficie aproximada de 94-22-03.50 hectáreas, Municipio de Champotón, Camp.](#)


 [Aviso de deslinde del predio de presunta propiedad nacional denominado La Cerranía, con una superficie aproximada de 24-23-53.00 hectáreas, Municipio de Champotón, Camp.](#)


 [Aviso de deslinde del predio de presunta propiedad nacional denominado Patio Flores, con una superficie aproximada de 85-82-28.50 hectáreas, Municipio de Hecelchakán, Camp.](#)

 [Aviso de deslinde del predio de presunta propiedad nacional denominado Chunhuas, con una superficie aproximada de 343-39-73.88 hectáreas, Municipio de Hopelchén, Camp.](#)

 [Aviso de deslinde del predio de presunta propiedad nacional denominado Granjas 3, con una superficie aproximada de 155-51-65.00 hectáreas, Municipio de Hopelchén, Camp.](#)

 [Aviso de deslinde del predio de presunta propiedad nacional denominado Yacasay 2, con una superficie aproximada de 60-67-11.99 hectáreas, Municipio de Champotón, Camp.](#)

 [Aviso de deslinde del predio de presunta propiedad nacional denominado San Lorenzo, con una superficie aproximada de 40-16-31.709 hectáreas, Municipio de Champotón, Camp.](#)

 [Aviso de deslinde del predio de presunta propiedad nacional denominado Castillos en el Aire, con una superficie aproximada de 20-00-00.00 hectáreas, Municipio de Champotón, Camp.](#)

AVISOS JUDICIALES Y GENERALES

[Acceso por búsqueda avanzada](#)



CONVOCATORIAS PARA CONCURSOS DE ADQUISICIONES, ARRENDAMIENTOS,
OBRAS Y SERVICIOS DEL SECTOR PUBLICO

[Acceso por búsqueda avanzada](#)