


Fecha: 24/01/2013 - Edición Matutina


PRIMERA SECCION


PODER EJECUTIVO

SECRETARIA DE GOBERNACION


 Declaratoria de Emergencia por la presencia de helada severa del 11 al 15 de enero de 2013, en 10 municipios del Estado de Sonora

SECRETARIA DE DESARROLLO SOCIAL


 Convenio Específico de Coordinación para el otorgamiento de recursos federales que serán destinados a la instrumentación del Programa de Modernización Catastral y Vinculación con los Registros Públicos de las Entidades Federativas, que celebran la Secretaría de Desarrollo Social y el Estado de Campeche


 Convenio Específico de Coordinación para el otorgamiento de recursos federales que serán destinados a la modernización de los catastros y su vinculación con los Registros Públicos de la Propiedad, que celebran la Secretaría de Desarrollo Social y el Estado de Veracruz de Ignacio de la Llave

SECRETARIA DE ECONOMIA


 Decreto por el que se reforma los artículos Segundo, Tercero y Cuarto Transitorios de la Ley de la Economía Social y Solidaria, Reglamentaria del párrafo séptimo del artículo 25 de la Constitución Política de los Estados Unidos Mexicanos, en lo referente al Sector Social de la Economía

SECRETARIA DE AGRICULTURA, GANADERIA, DESARROLLO RURAL, PESCA Y ALIMENTACION

 Acuerdo por el que se establece la cuota de captura para el aprovechamiento de curvina golfina (*Cynoscion othonopterus*), en aguas de jurisdicción federal del Alto Golfo de California y Delta del Río Colorado para la temporada 2012-2013

 Acuerdo por el que se declara como zonas libres de la enfermedad de Aujeszky al Estado de Durango y a los municipios de Torreón, Matamoros, San Pedro de las Colonias, Viesca y Francisco I. Madero del Estado de Coahuila, que conforman la Región Lagunera

SECRETARIA DE LA FUNCION PUBLICA

 Notificación mediante la cual se da a conocer el inicio del procedimiento para emitir la Declaratoria Administrativa por la que se formalice la nacionalización del inmueble

denominado Casa de Espiritualidad Parroquial de San Antonio, ubicado en calle Honorato Castillo sin número, Barrio de San Antonio, Municipio de Cerritos, Estado de San Luis Potosí, uno de los comprendidos por el Artículo Decimoséptimo Transitorio de la Constitución Política de los Estados Unidos Mexicanos, el cual se encuentra abierto a culto público con anterioridad a las reformas constitucionales del 28 de enero de 1992

Notificación mediante la cual se da a conocer el inicio del procedimiento para emitir la Declaratoria Administrativa por la que se formalice la nacionalización del inmueble denominado Templo Parroquial de Nuestra Señora de la Asunción en Santa María y Anexos, ubicado en calle Fray Diego de la Magdalena número 634, localidad Zona Centro, Municipio de Santa María del Río, Estado de San Luis Potosí, uno de los comprendidos por el Artículo Decimoséptimo Transitorio de la Constitución Política de los Estados Unidos Mexicanos, el cual se encuentra abierto a culto público con anterioridad a las reformas constitucionales del 28 de enero de 1992

Notificación mediante la cual se da a conocer el inicio del procedimiento para emitir la Declaratoria Administrativa por la que se formalice la nacionalización del inmueble denominado Templo de San Rafael Guizar Obispo, ubicado en domicilio conocido sin número, Ex Hacienda del Pardo, Municipio de Villa de Reyes, Estado de San Luis Potosí, uno de los comprendidos por el Artículo Decimoséptimo Transitorio de la Constitución Política de los Estados Unidos Mexicanos, el cual se encuentra abierto a culto público con anterioridad a las reformas constitucionales del 28 de enero de 1992

Notificación mediante la cual se da a conocer el inicio del procedimiento para emitir la Declaratoria Administrativa por la que se formalice la nacionalización del inmueble denominado Capilla de la Virgen de Guadalupe, ubicado en calle 2 de Febrero sin número, colonia San Juan, localidad de La Parda, Municipio Ahualulco, Estado de San Luis Potosí, uno de los comprendidos por el Artículo Decimoséptimo Transitorio de la Constitución Política de los Estados Unidos Mexicanos, el cual se encuentra abierto a culto público con anterioridad a las reformas constitucionales del 28 de enero de 1992

Notificación mediante la cual se da a conocer el inicio del procedimiento para emitir la Declaratoria Administrativa por la que se formalice la nacionalización del inmueble denominado Templo Estrella de Belem, ubicado en domicilio conocido sin número, Barrio de Tepetitlán, Municipio San Felipe del Progreso, Estado de México, uno de los comprendidos por el Artículo Decimoséptimo Transitorio de la Constitución Política de los Estados Unidos Mexicanos, el cual se encuentra abierto a culto público con anterioridad a las reformas constitucionales del 28 de enero de 1992

Notificación mediante la cual se da a conocer el inicio del procedimiento para emitir la Declaratoria Administrativa por la que se formalice la nacionalización del inmueble denominado Capilla Santa Cruz en Rancho Nuevo de la Cruz, ubicado en calle Fausto Nieto sin número, Comunidad del Rancho Nuevo de la Cruz Antonio, Municipio de Armadillo de los Infante, Estado de San Luis Potosí, uno de los comprendidos por el

Artículo Decimoséptimo Transitorio de la Constitución Política de los Estados Unidos Mexicanos, el cual se encuentra abierto a culto público con anterioridad a las reformas constitucionales del 28 de enero de 1992

Notificación mediante la cual se da a conocer el inicio del procedimiento para emitir la Declaratoria Administrativa por la que se formalice la nacionalización del inmueble denominado Capilla de la Inmaculada Concepción, ubicado en calle Paseo de la Fe número 1, Comunidad la Labor de San Diego, Municipio Cerritos, Estado de San Luis Potosí, uno de los comprendidos por el Artículo Decimoséptimo Transitorio de la Constitución Política de los Estados Unidos Mexicanos, el cual se encuentra abierto a culto público con anterioridad a las reformas constitucionales del 28 de enero de 1992


Notificación mediante la cual se da a conocer el inicio del procedimiento para emitir la Declaratoria Administrativa por la que se formalice la nacionalización del inmueble denominado Casa Parroquial de San Nicolás Tolentino en Tierranueva, ubicado en calle Alvaro Obregón número 30, localidad Tierranueva del Centro, Municipio de Tierranueva, Estado de San Luis Potosí, uno de los comprendidos por el Artículo Decimoséptimo Transitorio de la Constitución Política de los Estados Unidos Mexicanos, el cual se encuentra abierto a culto público con anterioridad a las reformas constitucionales del 28 de enero de 1992


Notificación mediante la cual se da a conocer el inicio del procedimiento para emitir la Declaratoria Administrativa por la que se formalice la nacionalización del inmueble denominado Parroquia de Nuestra Señora del Refugio de los Pecadores y Anexos, ubicado en calle Porfirio Díaz número 1405, localidad La Cantera del Refugio, Municipio de Rioverde, Estado de San Luis Potosí, uno de los comprendidos por el Artículo Decimoséptimo Transitorio de la Constitución Política de los Estados Unidos Mexicanos, el cual se encuentra abierto a culto público con anterioridad a las reformas constitucionales del 28 de enero de 1992


Notificación mediante la cual se da a conocer el inicio del procedimiento para emitir la Declaratoria Administrativa por la que se formalice la nacionalización del inmueble denominado Parroquia de San José en Villa Hidalgo y Anexos, ubicado en calle Jardín Hidalgo entre Lázaro Cárdenas y Zaragoza sin número, localidad Zona Centro, Municipio de Villa Hidalgo, Estado de San Luis Potosí, uno de los comprendidos por el Artículo Decimoséptimo Transitorio de la Constitución Política de los Estados Unidos Mexicanos, el cual se encuentra abierto a culto público con anterioridad a las reformas constitucionales del 28 de enero de 1992


Notificación mediante la cual se da a conocer el inicio del procedimiento para emitir la Declaratoria Administrativa por la que se formalice la nacionalización del inmueble denominado Parroquia de Santo Domingo de Guzmán y Anexos, ubicado en domicilio conocido en Santo Domingo sin número, localidad Santo Domingo, Municipio de Santa María del Río, Estado de San Luis Potosí, uno de los comprendidos por el Artículo Decimoséptimo Transitorio de la Constitución Política de los Estados Unidos

Mexicanos, el cual se encuentra abierto a culto público con anterioridad a las reformas constitucionales del 28 de enero de 1992


 Notificación mediante la cual se da a conocer el inicio del procedimiento para emitir la Declaratoria Administrativa por la que se formalice la nacionalización del inmueble denominado Capilla de Nuestra Señora del Refugio en el Temazcal, ubicado en Calle 16 de Septiembre sin número, Comunidad el Temazcal, Municipio de Armadillo de los Infante, Estado de San Luis Potosí, uno de los comprendidos por el Artículo Decimoséptimo Transitorio de la Constitución Política de los Estados Unidos Mexicanos, el cual se encuentra abierto a culto público con anterioridad a las reformas constitucionales del 28 de enero de 1992

 Circular por la que deberán abstenerse de aceptar propuestas o celebrar contratos con la empresa Silmel Corporation (Expediente: SR-020/2012)


 Circular por la que deberán abstenerse de aceptar propuestas o celebrar contratos con la empresa Silmel Corporation (Expediente: SR-070/2012)


 Circular por la que deberán abstenerse de aceptar propuestas o celebrar contratos con la empresa Integrity Networks, S.A. de C.V.


SECRETARIA DE EDUCACION PUBLICA


 Decreto por el que se reforman y derogan diversas disposiciones del Reglamento Interior de la Secretaría de Educación Pública


SECRETARIA DE SALUD

 Decreto por el que se reforman los artículos 198, 314, 317, 338, 339; se adicionan los artículos 314, 315, 316, 321 Bis, 327 y 338 de la Ley General de Salud

 Convenio en materia de transferencia de recursos que para la ejecución del Programa Seguro Médico para una Nueva Generación, celebran la Secretaría de Salud y el Estado de Baja California


 Convenio en materia de transferencia de recursos que para la ejecución del Programa Seguro Médico para una Nueva Generación, celebran la Secretaría de Salud y el Estado de Campeche

 Convenio en materia de transferencia de recursos que para la ejecución del Programa Seguro Médico para una Nueva Generación, celebran la Secretaría de Salud y el Estado de Chiapas


 Convenio en materia de transferencia de recursos que para la ejecución del Programa Seguro Médico para una Nueva Generación, celebran la Secretaría de Salud y el Estado de Chihuahua

ORGANISMOS DESCONCENTRADOS O DESCENTRALIZADOS


TALLERES GRAFICOS DE MEXICO

 Calendario del Presupuesto de Egresos para el Ejercicio Fiscal 2013 por Programa Presupuestario

INSTITUTO MEXICANO DE TECNOLOGIA DEL AGUA


 Calendario mensual de presupuesto 2013

COMISION FEDERAL DE ELECTRICIDAD

 Actualización de las Políticas, Bases y Lineamientos en materia de Adquisiciones, Arrendamientos y Servicios de la Comisión Federal de Electricidad


ORGANISMOS AUTONOMOS

BANCO DE MEXICO

 Tipo de cambio para solventar obligaciones denominadas en moneda extranjera pagaderas en la República Mexicana

 Tasas de interés interbancarias de equilibrio

TRIBUNAL FEDERAL DE JUSTICIA FISCAL Y ADMINISTRATIVA


 Saldo del fideicomiso para promover la investigación del Derecho Fiscal y Administrativo


-
Fecha: 24/01/2013 - Edición Matutina


SEGUNDA SECCION

PODER EJECUTIVO

SECRETARIA DE DESARROLLO AGRARIO, TERRITORIAL Y URBANO

 Aviso de deslinde de un predio de presunta propiedad nacional innominado, con una superficie aproximada de 00-02-00.00 hectáreas, que colinda al norte con calle Cedros, Municipio de Yecapixtla, Mor.

 Aviso de deslinde de un predio de presunta propiedad nacional innominado, con una superficie aproximada de 00-02-00.00 hectáreas, que colinda al norte con Graciela Díaz Reyes, Municipio de Yecapixtla, Mor.

 Aviso de deslinde de un predio de presunta propiedad nacional innominado, con una

superficie aproximada de 00-02-00.00 hectáreas, que colinda al norte con María de los Angeles Hernández Jiménez, Municipio de Yecapixtla, Mor.



Aviso de deslinde de un predio de presunta propiedad nacional innominado, con una superficie aproximada de 00-02-00.00 hectáreas, que colinda al norte con Socorro Venero, Municipio de Yecapixtla, Mor.



Aviso de deslinde de un predio de presunta propiedad nacional innominado, con una superficie aproximada de 00-02-00.00 hectáreas, que colinda al norte con Angélica García Villanueva, Municipio de Yecapixtla, Mor.



Aviso de deslinde de un predio de presunta propiedad nacional innominado, con una superficie aproximada de 00-02-00.00 hectáreas, que colinda al norte con calle Paseo Paraíso, Municipio de Yecapixtla, Mor.



Aviso de deslinde de un predio de presunta propiedad nacional innominado, con una superficie aproximada de 00-02-00.00 hectáreas, que colinda al norte con calle Circuito de las Flores, Municipio de Yecapixtla, Mor.



Aviso de deslinde de un predio de presunta propiedad nacional innominado, con una superficie aproximada de 00-02-00.00 hectáreas, que colinda al sur con César Ulises Rocha Lara, Municipio de Yecapixtla, Mor.



Aviso de deslinde de un predio de presunta propiedad nacional innominado, con una superficie aproximada de 00-02-00.00 hectáreas, que colinda al norte con Gaudencio Ramos Ibarra, Municipio de Yecapixtla, Mor.



Aviso de deslinde de un predio de presunta propiedad nacional innominado, con una superficie aproximada de 00-02-00.00 hectáreas, que colinda al sur con Elizabeth Alonso, Municipio de Yecapixtla, Mor.



Aviso de deslinde de un predio de presunta propiedad nacional innominado, con una superficie aproximada de 00-02-00.00 hectáreas, que colinda al sur con calle Circuito de las Flores, Municipio de Yecapixtla, Mor.



Aviso de deslinde de un predio de presunta propiedad nacional innominado, con una superficie aproximada de 00-02-00.00 hectáreas, que colinda al norte con Lote 1, Municipio de Yecapixtla, Mor.



Aviso de deslinde de un predio de presunta propiedad nacional innominado, con una superficie aproximada de 00-02-00.00 hectáreas, que colinda al sur con calle Paseo Paraíso, Municipio de Yecapixtla, Mor.



Aviso de deslinde de un predio de presunta propiedad nacional innominado, con una superficie aproximada de 00-02-00.00 hectáreas, que colinda al sur con Elfege Felipa Huerta Placido, Municipio de Yecapixtla, Mor.



CONVOCATORIAS PARA CONCURSOS DE ADQUISICIONES,
ARRENDAMIENTOS, OBRAS Y SERVICIOS DEL SECTOR PUBLICO

[Acceso por búsqueda avanzada](#)

AVISOS JUDICIALES Y GENERALES

[Acceso por búsqueda avanzada](#)