



Fecha: 04/01/2012 - Edición Matutina


## PRIMERA SECCION


### PODER EJECUTIVO

#### SECRETARIA DE DESARROLLO SOCIAL


 Acuerdos aprobados en la Primera Sesión Ordinaria de la Comisión Intersecretarial de Desarrollo Social, correspondiente al ejercicio fiscal dos mil once

 Acuerdos aprobados en la Segunda Sesión Ordinaria de la Comisión Intersecretarial de Desarrollo Social, correspondiente al ejercicio fiscal dos mil once


 Acuerdos aprobados en la Tercera Sesión Ordinaria de la Comisión Intersecretarial de Desarrollo Social, correspondiente al ejercicio fiscal dos mil once

 Acuerdos aprobados en la Quinta Sesión Ordinaria de la Comisión Intersecretarial de Desarrollo Social, correspondiente al ejercicio fiscal dos mil diez


Acuerdo de Coordinación que celebran la Secretaría de Desarrollo Social, el Estado de Campeche y el H. Ayuntamiento de Carmen, con el objeto de realizar acciones del

 Programa Prevención de Riesgos en los Asentamientos Humanos 2011, a través del proyecto denominado Elaboración de Atlas de Peligros de Fenómenos Naturales del Municipio de Carmen, Campeche


Acuerdo de Coordinación que celebran la Secretaría de Desarrollo Social, el Estado de Guerrero y el H. Ayuntamiento de Chilpancingo de los Bravo, con el objeto de realizar

 acciones del Programa Prevención de Riesgos en los Asentamientos Humanos 2011, a través del proyecto Drenaje pluvial a través de embovedado a base de concreto reforzado a la barranca de Xalaco de la Col. Santa Cruz Petaquillas en Chilpancingo de los Bravo, Guerrero


Acuerdo de Coordinación que celebran la Secretaría de Desarrollo Social, el Estado de Morelos y el H. Ayuntamiento Constitucional de Ocuituco, con el objeto de realizar

 acciones del Programa Prevención de Riesgos en los Asentamientos Humanos 2011, a través del proyecto Elaboración del Atlas de Riesgos

Acuerdo de Coordinación que celebran la Secretaría de Desarrollo Social, el Estado de Sinaloa y el H. Ayuntamiento de Culiacán, con el objeto de realizar acciones del

 Programa Prevención de Riesgos en los Asentamientos Humanos 2011, a través de la obra construcción del drenaje pluvial en el cruce subterráneo en la vía de ferrocarril, en la localidad de Culiacancito, Sindicatura de Culiacancito

Acuerdo de Coordinación que celebran la Secretaría de Desarrollo Social, el Estado de Yucatán y el Municipio de Mérida, con el objeto de realizar acciones del Programa


 Prevención de Riesgos en los Asentamientos Humanos 2011, a través del proyecto Actualización del Atlas de Peligros Naturales de Mérida, Yucatán


Acuerdo de Coordinación que celebran la Secretaría de Desarrollo Social, el Estado de Zacatecas y el H. Ayuntamiento de Valparaíso, con el objeto de realizar acciones del





Programa Prevención de Riesgos en los Asentamientos Humanos 2011, a través del proyecto Estabilización de Talud en Arroyo de la Comunidad Cruces

❖ SECRETARIA DE MEDIO AMBIENTE Y RECURSOS NATURALES 


 Acuerdo por el que se desincorpora del régimen de dominio público de la Federación, la superficie de 376.00 metros cuadrados de terrenos ganados a la laguna y obras existentes, ubicada en el lote 16 playa El Tapo de Ventanas, Municipio de Manzanillo, Estado de Colima, y se autoriza su enajenación a título oneroso a favor de los CC. José Angel Trillo Flores y Fabiola Judhit Trillo Flores


 Acuerdo por el que se desincorpora del régimen de dominio público de la Federación, la superficie de 997.04 metros cuadrados de terrenos ganados al mar, ubicada en Playa Las Brujas, localidad Las Islitas, Municipio de San Blas, Estado de Navarrit, y se autoriza su enajenación a título oneroso a favor del C. Rodrigo Ríos López


 Acuerdo por el que se desincorpora del régimen de dominio público de la Federación, la superficie de 677.92 metros cuadrados de terrenos ganados al mar, localizada en la avenida Ruiz Cortines número 3450, colonia Playa de Oro, sitio Playa Mocambo, zona hotelera, Municipio Boca de Río, Estado de Veracruz de Ignacio de la Llave, y se autoriza su enajenación a título oneroso a favor del C. Alberto Cuevas Trujillo


 Acuerdo por el que se desincorpora del régimen de dominio público de la Federación, la superficie de 4,330.14 metros cuadrados de terrenos ganados al mar, ubicada en la Punta Nizuc, zona hotelera, Cancún, Municipio de Benito Juárez, Estado de Quintana Roo, y se autoriza su enajenación a título oneroso a favor del C. Javier Remírez García


❖ SECRETARIA DE LA REFORMA AGRARIA 


 Aviso de deslinde del predio de presunta propiedad nacional denominado Sabanah, con una superficie aproximada de 85-00-00 hectáreas, Municipio de Peto, Yuc.

 Aviso de deslinde del predio de presunta propiedad nacional denominado Barrio del Vado, con una superficie aproximada de 00-07-11.384 hectáreas, Municipio de San Luis del Cordero, Dgo.


 Aviso de deslinde del predio de presunta propiedad nacional denominado Mina San Antonio, con una superficie aproximada de 00-07-16.663 hectáreas, Municipio de San Luis del Cordero, Dgo.


 Aviso de deslinde del predio de presunta propiedad nacional denominado Mina del Rosario, con una superficie aproximada de 00-07-09.383 hectáreas, Municipio de San Luis del Cordero, Dgo.


 Aviso de deslinde del predio de presunta propiedad nacional denominado Barrio del Vado, con una superficie aproximada de 00-08-06.635 hectáreas, Municipio de San Luis del Cordero, Dgo.


 Aviso de deslinde del predio de presunta propiedad nacional denominado Barrio del Vado, con una superficie aproximada de 00-02-30.227 hectáreas, Municipio de San


Luis del Cordero, Dgo.


 Aviso de deslinde del predio de presunta propiedad nacional denominado Mina del Rosario, con una superficie aproximada de 00-06-91.32 hectáreas, Municipio de San Luis del Cordero, Dgo.


 Aviso de deslinde del predio de presunta propiedad nacional denominado Barrio de la Pila, con una superficie aproximada de 00-10-86.501 hectáreas, Municipio de San Luis del Cordero, Dgo.


 Aviso de deslinde del predio de presunta propiedad nacional denominado Barrio de la Pila, con una superficie aproximada de 00-09-75.472 hectáreas, Municipio de San Luis del Cordero, Dgo.

 Aviso de deslinde del predio de presunta propiedad nacional denominado Barrio de la Pila, con una superficie aproximada de 00-03-12.844 hectáreas, Municipio de San Luis del Cordero, Dgo.

 Aviso de deslinde del predio de presunta propiedad nacional denominado Barrio de la Pila, con una superficie aproximada de 00-03-23.986 hectáreas, Municipio de San Luis del Cordero, Dgo.


 Aviso de deslinde del predio de presunta propiedad nacional denominado Barrio de la Pila, con una superficie aproximada de 00-15-91.244 hectáreas, Municipio de San Luis del Cordero, Dgo.

 Aviso de deslinde del predio de presunta propiedad nacional denominado Barrio del Vado, con una superficie aproximada de 00-11-17.499 hectáreas, Municipio de San Luis del Cordero, Dgo.

 Aviso de deslinde del predio de presunta propiedad nacional denominado Barrio de la Pila, con una superficie aproximada de 00-05-98.917 hectáreas, Municipio de San Luis del Cordero, Dgo.


## PODER JUDICIAL

### ➤ SUPREMA CORTE DE JUSTICIA DE LA NACION

 Sentencia dictada por el Tribunal Pleno en la Acción de Inconstitucionalidad 19/2011, promovida por la Procuradora General de la República, así como los votos concurrentes formulados por los Ministros Guillermo I. Ortiz Mayagoitia y Olga Sánchez Cordero de García Villegas

## ORGANISMOS AUTONOMOS

### ➤ BANCO DE MEXICO

 Tipo de cambio para solventar obligaciones denominadas en moneda extranjera pagaderas en la República Mexicana

 Tasas de interés interbancarias de equilibrio






Fecha: 04/01/2012 - Edición Matutina

## SEGUNDA SECCION

### PODER EJECUTIVO

#### SECRETARIA DE SALUD

-  Convenio Específico para el fortalecimiento de acciones de salud pública en las entidades federativas, que celebran la Secretaría de Salud y el Estado de Tamaulipas
-  Convenio Específico para el fortalecimiento de acciones de salud pública en las entidades federativas, que celebran la Secretaría de Salud y el Estado de Tlaxcala
-  Convenio Específico para el fortalecimiento de acciones de salud pública en las entidades federativas, que celebran la Secretaría de Salud y el Estado de Veracruz

AVISOS JUDICIALES Y GENERALES

[Acceso por búsqueda avanzada](#)

CONVOCATORIAS PARA CONCURSOS DE PLAZAS VACANTES DEL SERVICIO PROFESIONAL DE CARRERA EN LA ADMINISTRACION PUBLICA FEDERAL