


Fecha: 14/02/2012 - Edición Matutina


PRIMERA SECCION


PODER EJECUTIVO


❖ SECRETARIA DE GOBERNACION

-  Declaratoria de Emergencia por la ocurrencia de lluvia severa el 29 de enero de 2012, en 6 municipios del Estado de Veracruz de Ignacio de la Llave


❖ SECRETARIA DE ECONOMIA

-  Criterios de Operación del Programa de Apoyo a la Industria Molinera de Nixtamal (PROMASA), en el marco de los Lineamientos del Programa para Impulsar la Competitividad de los Sectores Industriales (PROIND), para el ejercicio fiscal 2012


-  Aviso por el que se da a conocer la entrada en vigor entre los Estados Unidos Mexicanos y la República Argentina del Tercer Protocolo Adicional y del Cuarto Protocolo Adicional al Acuerdo de Complementación Económica No. 55 celebrado entre el MERCOSUR y los Estados Unidos Mexicanos


-  Insubsistencia de declaratoria de libertad de terreno número I-01/ 2012

❖ SECRETARIA DE COMUNICACIONES Y TRANSPORTES


-  Título de Concesión otorgado en favor de la empresa Minera y Metalúrgica del Boleo, S.A. de C.V., para usar y aprovechar bienes de dominio público de la Federación, consistentes en una zona marítima para la construcción y operación de una terminal de uso particular que se llevará a cabo en la zona marítima localizada en el Municipio de Mulegé, en el Estado de Baja California Sur

❖ SECRETARIA DE LA FUNCION PUBLICA

-  Acuerdo de Coordinación que celebran la Secretaría de la Función Pública y el Estado de Oaxaca, cuyo objeto es la realización de un Programa de Coordinación Especial denominado Fortalecimiento del Sistema Estatal de Control y Evaluación de la Gestión Pública y Colaboración en Materia de Transparencia y Combate a la Corrupción

-  Circular por la que se comunica a las dependencias, Procuraduría General de la República y entidades de la Administración Pública Federal, así como a las entidades federativas, que se deja insubsistente la inhabilitación impuesta a la empresa Esigar Quirúrgica, S.A. de C.V.


❖ SECRETARIA DE SALUD

-  Convenio de Coordinación que celebran el Sistema Nacional para el Desarrollo Integral de la Familia y el Sistema Estatal para el Desarrollo Integral de la Familia en Colima, que tiene por objeto establecer las bases y procedimientos de coordinación para la ejecución del Proyecto Específico denominado Asistencia oportuna para mejorar la

calidad de vida de los adultos mayores en el Estado de Colima

- ▣ Convenio de Coordinación que celebran el Sistema Nacional para el Desarrollo Integral de la Familia y el Sistema para el Desarrollo Integral de la Familia del Estado de Tabasco, que tiene por objeto establecer las bases y procedimientos de coordinación para la ejecución del Proyecto Específico denominado Prevención de riesgo a menores susceptibles de ser víctimas de crimen organizado


ORGANISMOS AUTONOMOS

- ▣ BANCO DE MEXICO 
- ▣ Tipo de cambio para solventar obligaciones denominadas en moneda extranjera pagaderas en la República Mexicana
- ▣ Tasas de interés interbancarias de equilibrio

Fecha: 14/02/2012 - Edición Matutina

SEGUNDA SECCION

PODER EJECUTIVO

- ▣ SECRETARIA DE LA REFORMA AGRARIA 
- ▣ Aviso de deslinde del predio de presunta propiedad nacional denominado Estrella de San Juan, con una superficie aproximada de 19-99-05.79 hectáreas, Municipio de Champotón, Camp.
- ▣ Aviso de deslinde del predio de presunta propiedad nacional denominado Baax Cahualic, con una superficie aproximada de 47-78-35.53 hectáreas, Municipio de Champotón, Camp.
- ▣ Aviso de deslinde del predio de presunta propiedad nacional denominado San José, con una superficie aproximada de 22-12-25.30 hectáreas, Municipio de Champotón, Camp.
- ▣ Aviso de deslinde del predio de presunta propiedad nacional denominado Los Cinco Hermanos, con una superficie aproximada de 99-95-28.95 hectáreas, Municipio de Champotón, Camp.
- ▣ Aviso de deslinde del predio de presunta propiedad nacional denominado El Chubasco, con una superficie aproximada de 40-34-10.78 hectáreas, Municipio de Carmen, Camp.
- ▣ Aviso de deslinde del predio de presunta propiedad nacional denominado San Román, con una superficie aproximada de 73-58-92.11 hectáreas, Municipio de Champotón, Camp.
- ▣ Aviso de deslinde del predio de presunta propiedad nacional denominado El Junior,

con una superficie aproximada de 49-97-82.971 hectáreas, Municipio de Champotón, Camp.

Aviso de deslinde del predio de presunta propiedad nacional denominado Shalom, con una superficie aproximada de 22-26-53.10 hectáreas, Municipio de Champotón, Camp.

Aviso de deslinde del predio de presunta propiedad nacional denominado Concha Blanca, con una superficie aproximada de 19-98-96.85 hectáreas, Municipio de Champotón, Camp.

Aviso de deslinde del predio de presunta propiedad nacional denominado Chen Maya, con una superficie aproximada de 737-40-67.23 hectáreas, Municipio de Hopelchén, Camp.

Aviso de deslinde del predio de presunta propiedad nacional denominado 5 Hermanos, con una superficie aproximada de 100-00-09.714 hectáreas, Municipio de Tenabo, Camp.

Aviso de deslinde del predio de presunta propiedad nacional denominado El Caminante, con una superficie aproximada de 54-35-39.308 hectáreas, Municipio de Champotón, Camp.

CONVOCATORIAS PARA CONCURSOS DE ADQUISICIONES, ARRENDAMIENTOS, OBRAS Y SERVICIOS DEL SECTOR PUBLICO

[Acceso por búsqueda avanzada](#)

AVISOS JUDICIALES Y GENERALES

[Acceso por búsqueda avanzada](#)