


Fecha: 27/01/2014 - Edición Matutina


PRIMERA SECCION

PODER EJECUTIVO


SECRETARIA DE GOBERNACION

 Aviso de Término de la Emergencia por la presencia de inundación fluvial ocurrida el día 21 de diciembre de 2013, en el Municipio de Chinipas del Estado de Chihuahua


SECRETARIA DE DESARROLLO SOCIAL


 Acuerdo por el que la Secretaria de Desarrollo Social delega en la Titular del Instituto Nacional de Desarrollo Social, las facultades para autorizar las erogaciones de recursos por concepto de asesorías, consultorías, estudios e investigaciones, así como gastos de orden social, congresos, convenciones, exposiciones, seminarios, espectáculos culturales o cualquier otro tipo de foro o evento análogo


SECRETARIA DE ENERGIA


 Resolución por la que se establece la metodología del precio máximo del gas licuado de petróleo objeto de venta de primera mano aplicable durante enero de 2014, conforme al Decreto del Ejecutivo Federal publicado el 1 de enero de 2014

SECRETARIA DE AGRICULTURA, GANADERIA, DESARROLLO RURAL, PESCA Y ALIMENTACION


 Acuerdo por el que se declara como zona libre del barrenador grande del hueso del aguacate (*Heilipus lauri*), barrenador pequeño del hueso del aguacate (*Conotrachelus aguacatae* y *C. perseae*) y de la palomilla barrenadora del hueso (*Stenoma catenifer*), al Municipio de Tochimilco, Puebla

 Acuerdo por el que se declara como zona libre del barrenador grande del hueso del aguacate (*Heilipus lauri*), barrenador pequeño del hueso del aguacate (*Conotrachelus aguacatae* y *C. perseae*) y de la palomilla barrenadora del hueso (*Stenoma catenifer*), a los municipios de Tlazazalca, Huiramba y Quiroga, Michoacán de Ocampo


 Acuerdo por el que se establece veda permanente para la pesca de tiburón blanco (*Carcharodon carcharias*) en aguas de jurisdicción federal de los Estados Unidos Mexicanos


 Acuerdo por el que se declara como zona libre de la enfermedad de Aujeszky al Estado de México


SECRETARIA DE SALUD


 Convenio Modificatorio al Convenio Especifico en materia de ministración de subsidios para el fortalecimiento de acciones de salud pública en las entidades federativas, que celebran la Secretaría de Salud y el Estado de Veracruz de Ignacio de la Llave


SECRETARIA DE DESARROLLO AGRARIO, TERRITORIAL Y URBANO


 Aviso de deslinde del predio de presunta propiedad nacional denominado La Santísima, con una superficie aproximada de 56-00-00.00 hectáreas, Municipio de Escárcega, Camp.


 Aviso de deslinde del predio de presunta propiedad nacional denominado Los Gavilanes, con una superficie aproximada de 56-00-00.00 hectáreas, Municipio de Escárcega, Camp.


 Aviso de deslinde del predio de presunta propiedad nacional denominado San José, con una superficie aproximada de 56-35-32.00 hectáreas, Municipio de Escárcega, Camp.


 Aviso de deslinde del predio de presunta propiedad nacional denominado San Samuel, con una superficie aproximada de 56-37-78.00 hectáreas, Municipio de Escárcega, Camp.


 Aviso de deslinde del predio de presunta propiedad nacional denominado San Rafael, con una superficie aproximada de 56-80-00.00 hectáreas, Municipio de Escárcega, Camp.


 Aviso de deslinde del predio de presunta propiedad nacional denominado Santa Marcela, con una superficie aproximada de 56-85-20.00 hectáreas, Municipio de Escárcega, Camp.


 Aviso de deslinde del predio de presunta propiedad nacional denominado San Felipe, con una superficie aproximada de 56-00-00.00 hectáreas, Municipio de Escárcega, Camp.




 Aviso de deslinde del predio de presunta propiedad nacional denominado Los 3 Hermanos, con una superficie aproximada de 56-77-20.00 hectáreas, Municipio de Escárcega, Camp.

 Aviso de deslinde del predio de presunta propiedad nacional denominado San Pablo, con una superficie aproximada de 56-00-00.00 hectáreas, Municipio de Escárcega, Camp.


 Aviso de deslinde del predio de presunta propiedad nacional denominado La Gloria, con una superficie aproximada de 56-50-76.00 hectáreas, Municipio de Escárcega, Camp.


 Aviso de deslinde del predio de presunta propiedad nacional denominado Maris, con una superficie aproximada de 56-45-24.00 hectáreas, Municipio de Escárcega, Camp.


 Aviso de deslinde del predio de presunta propiedad nacional denominado Rancho El Dorado, con una superficie aproximada de 56-00-00.00 hectáreas, Municipio de Escárcega, Camp.


-  Aviso de deslinde del predio de presunta propiedad nacional denominado Méndez, con una superficie aproximada de 56-35-32.00 hectáreas, Municipio de Escárcega, Camp.
-  Aviso de deslinde del predio de presunta propiedad nacional denominado San Guillermo, con una superficie aproximada de 56-44-88.00 hectáreas, Municipio de Escárcega, Camp.
-  Aviso de deslinde del predio de presunta propiedad nacional denominado Las Montañas, con una superficie aproximada de 56-42-78.00 hectáreas, Municipio de Escárcega, Camp.

SECRETARIA DE LA FUNCION PUBLICA

 Circular OIC/AR/PXR/001/14 por la que se comunica a Petróleos Mexicanos, sus organismos subsidiarios, así como con todas las dependencias y entidades de la Administración Pública Federal, así como a las entidades federativas, que deberán abstenerse de aceptar propuestas o celebrar contratos con la empresa Proveedora Coproval de Salina Cruz, S.A. de C.V.


 Circular OIC/AR/PXR/002/14 por la que se comunica a Petróleos Mexicanos, sus organismos subsidiarios, así como con todas las dependencias y entidades de la Administración Pública Federal, así como a las entidades federativas, que deberán abstenerse de aceptar propuestas o celebrar contratos con la empresa Proveedora Coproval de Salina Cruz, S.A. de C.V.

 Circular por la que se comunica a Petróleos Mexicanos, sus organismos subsidiarios, así como con todas las dependencias y entidades de la Administración Pública Federal, así como a las entidades federativas, que deberán abstenerse de aceptar propuestas o celebrar contratos con la Empresa O.P.P.C., S.A. de C.V.

 Circular por la que se comunica a Petróleos Mexicanos, sus organismos subsidiarios, así como con todas las dependencias y entidades de la Administración Pública Federal, así como a las entidades federativas, que deberán abstenerse de aceptar propuestas o celebrar contratos con la empresa Escorpión Industrial y Naval, S.A. de C.V.






PODER JUDICIAL

TRIBUNAL ELECTORAL DEL PODER JUDICIAL DE LA FEDERACION

 Acuerdo General de la Sala Superior del Tribunal Electoral del Poder Judicial de la Federación número 1/2014, de veinte de enero de dos mil catorce, por el que se aprueba la implementación de reglas relativas al trámite de los medios de impugnación que reciban las Salas Regionales en contra de sus resoluciones y medidas generales aplicables

ORGANISMOS AUTONOMOS

BANCO DE MEXICO


-  Tipo de cambio para solventar obligaciones denominadas en moneda extranjera pagaderas en la República Mexicana
-  Tasas de interés interbancarias de equilibrio
-  Costo porcentual promedio de captación de los pasivos en moneda nacional a cargo de las instituciones de banca múltiple del país (CPP)
-  Costo de captación a plazo de pasivos denominados en unidades de inversión a cargo de las instituciones de banca múltiple del país (CCP-UDIS)
-  Costo de captación a plazo de pasivos denominados en moneda nacional a cargo de las instituciones de banca múltiple del país (CCP)

Fecha: 27/01/2014 - Edición Matutina

SEGUNDA SECCION

PODER EJECUTIVO

SECRETARIA DE HACIENDA Y CREDITO PUBLICO


-  Anexo 16-A de la Resolución Miscelánea Fiscal para 2014, publicada el 30 de diciembre de 2013. (Continúa en la Tercera Sección)

Fecha: 27/01/2014 - Edición Matutina

TERCERA SECCION

PODER EJECUTIVO

SECRETARIA DE HACIENDA Y CREDITO PUBLICO


-  Anexo 16-A de la Resolución Miscelánea Fiscal para 2014, publicada el 30 de diciembre de 2013. (Continúa en la Cuarta Sección)

Fecha: 27/01/2014 - Edición Matutina

CUARTA SECCION

PODER EJECUTIVO

SECRETARIA DE HACIENDA Y CREDITO PUBLICO 

 Anexo 16-A de la Resolución Miscelánea Fiscal para 2014, publicada el 30 de diciembre de 2013. (Continúa en la Quinta Sección)

Fecha: 27/01/2014 - Edición Matutina

QUINTA SECCION

PODER EJECUTIVO

SECRETARIA DE HACIENDA Y CREDITO PUBLICO 


 Anexo 16-A de la Resolución Miscelánea Fiscal para 2014, publicada el 30 de diciembre de 2013. (Continúa en la Sexta Sección)

Fecha: 27/01/2014 - Edición Matutina

SEXTA SECCION

PODER EJECUTIVO

SECRETARIA DE HACIENDA Y CREDITO PUBLICO 


 Anexo 16-A de la Resolución Miscelánea Fiscal para 2014, publicada el 30 de diciembre de 2013. (Continúa en la Séptima Sección)

Fecha: 27/01/2014 - Edición Matutina

SEPTIMA SECCION

PODER EJECUTIVO

SECRETARIA DE HACIENDA Y CREDITO PUBLICO


 Anexo 16-A de la Resolución Miscelánea Fiscal para 2014, publicada el 30 de diciembre de 2013. (Continúa en la Octava Sección)

Fecha: 27/01/2014 - Edición Matutina

OCTAVA SECCION

PODER EJECUTIVO

SECRETARIA DE HACIENDA Y CREDITO PUBLICO


 Anexo 16-A de la Resolución Miscelánea Fiscal para 2014, publicada el 30 de diciembre de 2013. (Continúa en la Novena Sección)

Fecha: 27/01/2014 - Edición Matutina

NOVENA SECCION

PODER EJECUTIVO

SECRETARIA DE HACIENDA Y CREDITO PUBLICO


 Anexo 16-A de la Resolución Miscelánea Fiscal para 2014, publicada el 30 de diciembre de 2013. (Continúa en la Décima Sección)

Fecha: 27/01/2014 - Edición Matutina

DECIMA SECCION

PODER EJECUTIVO

SECRETARIA DE HACIENDA Y CREDITO PUBLICO

 Anexo 16-A de la Resolución Miscelánea Fiscal para 2014, publicada el 30 de diciembre de 2013. (Continúa de la Novena Sección)



AVISOS JUDICIALES Y GENERALES

Acceso por búsqueda avanzada