

Fecha: 26/03/2012 - Edición Matutina

## PRIMERA SECCION

### PODER EJECUTIVO

#### SECRETARIA DE MEDIO AMBIENTE Y RECURSOS NATURALES

Acuerdo por el que se desincorpora del régimen de dominio público de la Federación la superficie de 1,232.55 metros cuadrados de terrenos ganados al mar y obras existentes localizadas en la Avenida Central Norte sin número, esquina con avenida 1 Sur, Parque Industrial Portuario de San Felipe, Municipio de Mexicali, Estado de Baja California, y se autoriza su enajenación a título gratuito a favor de Nacional Financiera S.N.C. en su carácter de fiduciaria del Fondo Nacional de Fomento al Turismo

Acuerdo por el que se desincorpora del régimen de dominio público de la Federación la superficie de 1,566.44 metros cuadrados de terrenos ganados al estero y obras existentes, ubicada en Finca Santa María Buenavista, predio La Pichancha sin número, Punta de Hato, Municipio de Alvarado, Estado de Veracruz y se autoriza su enajenación a título oneroso a favor del C. Alejandro Cors de la Fuente

#### SECRETARIA DE SALUD


Convenio Modificatorio al Convenio Específico en materia de transferencia de recursos para la ejecución del Programa Seguro Médico para una Nueva Generación, que celebran la Secretaría de Salud y el Estado de Aguascalientes


Convenio Modificatorio al Convenio Específico en materia de transferencia de recursos para la ejecución del Programa Seguro Médico para una Nueva Generación, que celebran la Secretaría de Salud y el Estado de Baja California


Convenio Modificatorio al Convenio Específico en materia de transferencia de recursos para la ejecución del Programa Seguro Médico para una Nueva Generación, que celebran la Secretaría de Salud y el Estado de Baja California Sur


Convenio Modificatorio al Convenio Específico en materia de transferencia de recursos para la ejecución del Programa Seguro Médico para una Nueva Generación, que celebran la Secretaría de Salud y el Estado de Campeche

Convenio Modificatorio al Convenio Específico en materia de transferencia de recursos para la ejecución del Programa Seguro Médico para una Nueva Generación, que celebran la Secretaría de Salud y el Estado de Chihuahua


 Convenio Modificatorio al Convenio Específico en materia de transferencia de recursos para la ejecución del Programa Seguro Médico para una Nueva Generación, que celebran la Secretaría de Salud y el Estado de Chiapas

 Convenio Modificatorio al Convenio Específico en materia de transferencia de recursos para la ejecución del Programa Seguro Médico para una Nueva Generación, que celebran la Secretaría de Salud y el Estado de Coahuila

 Convenio Modificatorio al Convenio Específico en materia de transferencia de recursos para la ejecución del Programa Seguro Médico para una Nueva Generación, que celebran la Secretaría de Salud y el Estado de Colima


 Convenio Modificatorio al Convenio Específico en materia de transferencia de recursos para la ejecución del Programa Seguro Médico para una Nueva Generación, que celebran la Secretaría de Salud y el Estado de Durango

» CONSEJERIA JURIDICA DEL EJECUTIVO FEDERAL 

 Manual de Organización General de la Consejería Jurídica del Ejecutivo Federal


PODER JUDICIAL

» CONSEJO DE LA JUDICATURA FEDERAL 


 Acuerdo General 45/2011 del Pleno del Consejo de la Judicatura Federal, por el que se regula la licencia de paternidad, la licencia por adopción de una hija o un hijo, así como criterios adicionales para conceder licencias por concepto de cuidados maternos y paternos, en favor de las servidoras y los servidores públicos adscritos a los Tribunales de Circuito, Juzgados de Distrito y Areas Administrativas del Consejo de la Judicatura Federal


ORGANISMOS AUTONOMOS

» BANCO DE MEXICO 

 Tipo de cambio para solventar obligaciones denominadas en moneda extranjera pagaderas en la República Mexicana

 Tasas de interés interbancarias de equilibrio


 Costo porcentual promedio de captación de los pasivos en moneda nacional a cargo de las instituciones de banca múltiple del país (CPP)


 Costo de captación a plazo de pasivos denominados en moneda nacional a cargo de las instituciones de banca múltiple del país (CCP)


 Costo de captación a plazo de pasivos denominados en unidades de inversión

a cargo de las instituciones de banca múltiple del país (CCP-UDIS)


❖ INSTITUTO FEDERAL ELECTORAL 

 Acuerdo del Consejo General del Instituto Federal Electoral, por el que se aprueban modificaciones a las Políticas y Programas Generales 2012 del Instituto Federal Electoral, derivadas del proceso de expedición de diversas reformas a los reglamentos del Instituto Federal Electoral

 Acuerdo del Consejo General del Instituto Federal Electoral por el que se crea el Comité Técnico que sugerirá los formatos para la celebración de los debates previstos en el artículo 70 del Código Federal de Instituciones y Procedimientos Electorales


 Acuerdo de la Junta General Ejecutiva del Instituto Federal Electoral, por el que, con fundamento en el punto Tercero del Acuerdo JGE91/2011 de fecha 31 de agosto de 2011, se instruye al Titular de la Dirección Ejecutiva de Administración para atender lo ordenado por la Auditoría Superior de la Federación de la Cámara de Diputados del Congreso de la Unión y la Contraloría General del Instituto Federal Electoral, respecto al reintegro de recursos a la Tesorería de la Federación

❖ TRIBUNAL FEDERAL DE JUSTICIA FISCAL Y ADMINISTRATIVA 

 Acuerdo G/16/2012 mediante el cual se declara inhábil el veintiuno de marzo del año en curso y no correrán los términos procesales para la Sala Regional del Golfo- Norte

## ENTIDADES FEDERATIVAS

❖ GOBIERNO DEL DISTRITO FEDERAL 


 Decreto por el que se confirma la determinación de utilidad pública y se expropia a favor del Sistema de Transporte Colectivo la superficie de 650.09 metros cuadrados, así como las construcciones existentes en la misma, del inmueble identificado registralmente como casa número seis de la calle Cerrada de Cosechadores, colonia Santa Isabel, Delegación Iztapalapa, Distrito Federal; actualmente Cosechadores número 6, colonia Santa Isabel Industrial, Delegación Iztapalapa, Distrito Federal, para la construcción y el funcionamiento del cajón subterráneo de la Línea 12 del Sistema de Transporte Colectivo, para satisfacer las necesidades de transporte público masivo de los habitantes del Distrito Federal


Fecha: 26/03/2012 - Edición Matutina


**SEGUNDA SECCION**


## PODER EJECUTIVO

### SECRETARIA DE ECONOMIA


 Acuerdo por el que se da a conocer el Cuarto Protocolo Adicional al Apéndice II Sobre el Comercio en el Sector Automotor entre Brasil y México, del Acuerdo de Complementación Económica No. 55 celebrado entre el MERCOSUR y los Estados Unidos Mexicanos


 Acuerdo por el que se establece el cupo y mecanismo de asignación para la importación de vehículos ligeros nuevos, provenientes de Brasil conforme al Apéndice II Sobre el Comercio en el Sector Automotor entre el Brasil y México del Acuerdo de Complementación Económica No. 55 celebrado entre el MERCOSUR y los Estados Unidos Mexicanos


 Acuerdo por el que se dan a conocer las preferencias arancelarias del Apéndice II del Acuerdo de Complementación Económica No. 55, suscrito entre los Estados Unidos Mexicanos y la República Argentina, la República Federativa del Brasil, la República del Paraguay y la República Oriental del Uruguay, siendo los últimos cuatro Estados Partes del Mercado Común del Sur

 Acuerdo por el que se establece el cupo y mecanismo de asignación para la exportación de vehículos ligeros nuevos hacia Brasil conforme al Apéndice II Sobre el Comercio en el Sector Automotor entre el Brasil y México del Acuerdo de Complementación Económica No. 55 celebrado entre el MERCOSUR y los Estados Unidos Mexicanos

### SECRETARIA DE SALUD

 Convenio Modificatorio al Convenio Específico en materia de transferencia de recursos para la ejecución del Programa Seguro Médico para una Nueva Generación, que celebran la Secretaría de Salud y el Estado de Guerrero

 Convenio Modificatorio al Convenio Específico en materia de transferencia de recursos para la ejecución del Programa Seguro Médico para una Nueva Generación, que celebran la Secretaría de Salud y el Estado de Guanajuato

 Convenio de Coordinación que celebran el Sistema Nacional para el Desarrollo Integral de la Familia y el Sistema para el Desarrollo Integral de la Familia del Estado de Guerrero, que tiene por objeto establecer las bases y procedimientos de coordinación para la ejecución del Proyecto Específico denominado Remodelación del Salón de Usos Múltiples y espacios para el Consultorio de Psicología y Guardería Infantil del Centro de Desarrollo Comunitario (Coordinación de Protección a la Infancia) en Acapulco, así como la asignación y ejercicio de los recursos económicos que se destinarán como subsidios para

la ejecución del mismo

Convenio de Coordinación que celebran el Sistema Nacional para el Desarrollo Integral de la Familia y el Sistema para el Desarrollo Integral de la Familia del Estado de Veracruz, que tiene por objeto establecer las bases y procedimientos de coordinación para la ejecución del Proyecto Específico denominado Programa de Capacitación de Municipios Clave para la difusión, prevención y combate de situación de niños, niñas y adolescentes en Escenarios de Crimen Organizado en el Estado de Veracruz, así como la asignación y ejercicio de los recursos económicos que se destinarán como subsidios para la ejecución del mismo

- Convenio de Coordinación que celebran el Sistema Nacional para el Desarrollo Integral de la Familia y el Sistema para el Desarrollo Integral de la Familia del Estado de Veracruz, que tiene por objeto establecer las bases y procedimientos de coordinación para la ejecución del Proyecto Específico denominado Instalación de infraestructura y equipamiento especializado para el mejoramiento del desarrollo integral de los menores con discapacidad de la Ciudad Asistencial Conecalli, así como la asignación y ejercicio de los recursos económicos que se destinarán como subsidios para la ejecución del mismo

❖ SECRETARIA DE LA REFORMA AGRARIA 

- Aviso de deslinde del predio de presunta propiedad nacional denominado Las Varas, con una superficie aproximada de 00-05-64.48 hectáreas, Municipio de Saucillo, Chih.

- Aviso de deslinde del predio de presunta propiedad nacional denominado Las Varas, con una superficie aproximada de 00-04-52.00 hectáreas, Municipio de Saucillo, Chih.

- Aviso de deslinde del predio de presunta propiedad nacional denominado Las Varas, con una superficie aproximada de 00-03-96.00 hectáreas, Municipio de Saucillo, Chih.

- Aviso de deslinde del predio de presunta propiedad nacional denominado Las Varas, con una superficie aproximada de 00-05-34.00 hectáreas, Municipio de Saucillo, Chih.

- Aviso de deslinde del predio de presunta propiedad nacional denominado Las Varas, con una superficie aproximada de 00-01-45.99 hectáreas, Municipio de Saucillo, Chih.

- Aviso de deslinde del predio de presunta propiedad nacional denominado Las Varas, con una superficie aproximada de 00-01-26.00 hectáreas, Municipio de Saucillo, Chih.



[Aviso de deslinde del predio de presunta propiedad nacional denominado Las Varas, con una superficie aproximada de 00-02-53.00 hectáreas, Municipio de Saucillo, Chih.](#)

[Aviso de deslinde del predio de presunta propiedad nacional denominado Las Varas, con una superficie aproximada de 00-03-61.61 hectáreas, Municipio de Saucillo, Chih.](#)

[Aviso de deslinde del predio de presunta propiedad nacional denominado Las Varas, con una superficie aproximada de 00-01-86.24 hectáreas, Municipio de Saucillo, Chih.](#)

[Aviso de deslinde del predio de presunta propiedad nacional denominado Las Varas, con una superficie aproximada de 00-02-16.02 hectáreas, Municipio de Saucillo, Chih.](#)

[Aviso de deslinde del predio de presunta propiedad nacional denominado Las Varas, con una superficie aproximada de 00-02-97.00 hectáreas, Municipio de Saucillo, Chih.](#)

[Aviso de deslinde del predio de presunta propiedad nacional denominado Las Varas, con una superficie aproximada de 00-02-05.00 hectáreas, Municipio de Saucillo, Chih.](#)

[Aviso de deslinde del predio de presunta propiedad nacional denominado Las Varas, con una superficie aproximada de 00-02-08.74 hectáreas, Municipio de Saucillo, Chih.](#)

[Aviso de deslinde del predio de presunta propiedad nacional denominado Las Varas, con una superficie aproximada de 00-02-30.00 hectáreas, Municipio de Saucillo, Chih.](#)

[Aviso de deslinde del predio de presunta propiedad nacional denominado Las Varas, con una superficie aproximada de 00-08-58.00 hectáreas, Municipio de Saucillo, Chih.](#)

[Aviso de deslinde del predio de presunta propiedad nacional denominado Las Varas, con una superficie aproximada de 00-02-48.00 hectáreas, Municipio de Saucillo, Chih.](#)

[Aviso de deslinde del predio de presunta propiedad nacional denominado Las Varas, con una superficie aproximada de 00-01-78.52 hectáreas, Municipio de Saucillo, Chih.](#)

[Aviso de deslinde del predio de presunta propiedad nacional denominado Las Varas, con una superficie aproximada de 00-05-91.40 hectáreas, Municipio de Saucillo, Chih.](#)



[!\[\]\(feabb98897b440bc8695a03336a6e2df\_img.jpg\) Aviso de deslinde del predio de presunta propiedad nacional denominado Las Varas, con una superficie aproximada de 00-03-90.00 hectáreas, Municipio de Saucillo, Chih.](#)

[!\[\]\(9dfdaff1d86ba3c1f8353b4d1b61b8c5\_img.jpg\) Aviso de deslinde del predio de presunta propiedad nacional denominado Las Varas, con una superficie aproximada de 00-03-84.20 hectáreas, Municipio de Saucillo, Chih.](#)

[!\[\]\(83f22ed94ec5517769dd76d702c6bfd8\_img.jpg\) Aviso de deslinde del predio de presunta propiedad nacional denominado Las Varas, con una superficie aproximada de 00-01-01.00 hectáreas, Municipio de Saucillo, Chih.](#)

[!\[\]\(8d0f0e0fe25b320c33272c52aec1fbca\_img.jpg\) Aviso de deslinde del predio de presunta propiedad nacional denominado Las Varas, con una superficie aproximada de 00-02-36.00 hectáreas, Municipio de Saucillo, Chih.](#)

[!\[\]\(642aa997563f9a325b310230bb5078b7\_img.jpg\) Aviso de deslinde del predio de presunta propiedad nacional denominado Cuatillos los Jaguelles, con una superficie aproximada de 982-00-00 hectáreas, Municipio de Cuencamé, Dgo.](#)

**Fecha: 26/03/2012 - Edición Matutina**

## TERCERA SECCION

### ORGANISMOS AUTONOMOS

➤ INSTITUTO NACIONAL DE ESTADISTICA Y GEOGRAFIA 

[!\[\]\(c444627dab9fee9a1550c053ffaaaae2\_img.jpg\) Indice nacional de precios al consumidor](#)

AVISOS JUDICIALES Y GENERALES

[Acceso por búsqueda avanzada](#)

---