



Fecha: 03/03/2014 - Edición Matutina



UNICA SECCION

PODER EJECUTIVO


SECRETARIA DE GOBERNACION

-  Extracto de la solicitud de registro de la agrupación denominada Centro Cristiano Apostólico y Profético Hijo Único, para constituirse en asociación religiosa
-  Extracto de la solicitud de registro de la agrupación denominada Ministerio Misionero Mundial, para constituirse en asociación religiosa



SECRETARIA DE DESARROLLO SOCIAL

-  Convocatoria dirigida a Organizaciones de la Sociedad Civil (OSC), operada por las Delegaciones de la SEDESOL en los estados para presentar proyectos de Promoción del Desarrollo Social Incluyente (PD), dentro del Programa de Coinversión Social
-  Nota Aclaratoria al Acuerdo por el que se reforman, adicionan y derogan diversos artículos del Acuerdo mediante el cual se regula la organización y funcionamiento interno del Órgano Administrativo Desconcentrado de la Secretaría de Desarrollo Social denominado Instituto Nacional de Desarrollo Social, publicado el 20 de diciembre de 2013

SECRETARIA DE MEDIO AMBIENTE Y RECURSOS NATURALES


-  Decreto por el que se declara el 11 de julio de cada año como el "Día Nacional del Combatiente de Incendios Forestales"


SECRETARIA DEL TRABAJO Y PREVISION SOCIAL


-  Acta número dos de la Convención Revisora en su aspecto integral del Contrato Ley de la Industria Textil del Ramo de la Seda y Toda Clase de Fibras Artificiales y Sintéticas (acta de clausura)
-  Convenio de revisión integral de fecha 7 de febrero de 2014, firmado por los


representantes de más de las dos terceras partes de los trabajadores sindicalizados y de patrones afectos al Contrato Ley de la Industria Textil del Ramo de la Seda y Toda Clase de Fibras Artificiales y Sintéticas

SECRETARIA DE DESARROLLO AGRARIO, TERRITORIAL Y URBANO

 Aviso de deslinde del predio de presunta propiedad nacional denominado Loma Colorada, con una superficie aproximada de 4-37-56.92 hectáreas, Municipio de Juárez, Chih.


 Aviso de deslinde del predio de presunta propiedad nacional denominado El Chorrón, con una superficie aproximada de 4,442-71-74 hectáreas, Municipio de Ocampo, Coah.

 Aviso de deslinde del predio de presunta propiedad nacional denominado Los Arrastraderos, con una superficie aproximada de 317-75-89.86 hectáreas, Municipio de Tula, Tamps.

 Aviso de deslinde del predio de presunta propiedad nacional denominado La Comita, con una superficie aproximada de 90-12-77.09 hectáreas, Municipio de San Carlos, Tamps.


ORGANISMOS AUTONOMOS

BANCO DE MEXICO

 Tipo de cambio para solventar obligaciones denominadas en moneda extranjera pagaderas en la República Mexicana

 Tasas de interés interbancarias de equilibrio

INSTITUTO FEDERAL DE TELECOMUNICACIONES

 Normas en materia de adquisiciones, arrendamientos y servicios del Instituto Federal de Telecomunicaciones

AVISOS JUDICIALES Y GENERALES

Acceso por búsqueda avanzada

