




Fecha: 28/01/2014 - Edición Matutina


PRIMERA SECCION

PODER EJECUTIVO



SECRETARIA DE GOBERNACION

-  Acuerdos aprobados en la Primera Sesión Extraordinaria 2014 de la Comisión Permanente de Prevención del Delito y Participación Ciudadana del Consejo Nacional de Seguridad Pública
-  Acuerdos aprobados en la Primera Sesión Extraordinaria 2014 de la Comisión Permanente de Información del Consejo Nacional de Seguridad Pública
-  Aviso de Término de la Emergencia por la presencia de lluvia severa, inundación fluvial e inundación pluvial ocurridas del 4 al 6 de enero de 2014, en 3 municipios del Estado de Chiapas


SECRETARIA DE ECONOMIA

-  Proyecto de Norma Oficial Mexicana PROY-NOM-003-SCFI-2013, Productos eléctricos-Especificaciones de seguridad


SECRETARIA DE AGRICULTURA, GANADERIA, DESARROLLO RURAL, PESCA Y ALIMENTACION

-  Declaratoria de Desastre Natural en el sector agropecuario, acuícola y pesquero, a consecuencia de la lluvia torrencial y en virtud de los daños ocasionados por dicho fenómeno, que afectó a los municipios de Villa Madero y Ziracuaretiro del Estado de Michoacán de Ocampo
-  Declaratoria de Desastre Natural en el sector agropecuario, acuícola y pesquero, a consecuencia de la inundación significativa y en virtud de los daños ocasionados por dicho fenómeno, que afectó a los municipios de Cárdenas, Centla, Centro, Cunduacán, Huimanguillo, Jalpa de Méndez, Jonuta, Macuspana y Nacajuca del Estado de Tabasco


SECRETARIA DE SALUD


-  Convenio Adicional al Convenio que celebran el Sistema Nacional para el Desarrollo Integral de la Familia y el Sistema para el Desarrollo Integral de la Familia del Estado de Oaxaca, que tiene por objeto establecer las bases y procedimientos de coordinación para


la ejecución del Subprograma Atención a Personas y Familias en Desamparo, así como la asignación y ejercicio de los recursos económicos que se destinarán para la ejecución del mismo, en relación con la Estrategia de la Cruzada Nacional contra el Hambre (SINHAMBRE)


 Convenio de Coordinación que celebran el Sistema Nacional para el Desarrollo Integral de la Familia y el Sistema para el Desarrollo Integral de la Familia del Estado de Tabasco, que tiene por objeto establecer las bases y procedimientos de coordinación para la ejecución del Subprograma Atención a Personas y Familias en Desamparo, así como la asignación y ejercicio de los recursos económicos que se destinarán para la ejecución del mismo, en relación con la Cruzada contra el Hambre (SINHAMBRE)


SECRETARIA DE DESARROLLO AGRARIO, TERRITORIAL Y URBANO


 Aviso de deslinde del predio de presunta propiedad nacional denominado La Peña, con una superficie aproximada de 200-00-00.00 hectáreas, Municipio de Carmen, Camp.


 Aviso de deslinde del predio de presunta propiedad nacional denominado San Daniel, con una superficie aproximada de 200-00-00.00 hectáreas, Municipio de Carmen, Camp.


 Aviso de deslinde del predio de presunta propiedad nacional denominado Sección 8, con una superficie aproximada de 75-00-00.00 hectáreas, Municipio de Carmen, Camp.

 Aviso de deslinde del predio de presunta propiedad nacional denominado Lote número 41, con una superficie aproximada de 75-00-00.00 hectáreas, Municipio de Carmen, Camp.

 Aviso de deslinde del predio de presunta propiedad nacional denominado Campestre, con una superficie aproximada de 52-00-00.00 hectáreas, Municipio de Carmen, Camp.


 Aviso de deslinde del predio de presunta propiedad nacional denominado El Sumidero, con una superficie aproximada de 46-86-21.807 hectáreas, Municipio de Campeche, Camp.

 Aviso de deslinde del predio de presunta propiedad nacional denominado La Palma, con una superficie aproximada de 73-02-27.55 hectáreas, Municipio de Champotón, Camp.

 Aviso de deslinde del predio de presunta propiedad nacional denominado San Manuel, con una superficie aproximada de 63-10-63.00 hectáreas, Municipio de Champotón, Camp.


ORGANISMOS AUTONOMOS

BANCO DE MEXICO

 Tipo de cambio para solventar obligaciones denominadas en moneda extranjera pagaderas en la República Mexicana


 Tasas de interés interbancarias de equilibrio

INSTITUTO NACIONAL PARA LA EVALUACION DE LA EDUCACION

 Norma para el ejercicio del presupuesto del Instituto Nacional para la Evaluación de la Educación

ORGANISMOS AUTONOMOS

TRIBUNAL FEDERAL DE JUSTICIA FISCAL Y ADMINISTRATIVA


 Acuerdo G/5/2014 por el cual se da a conocer la designación de integrantes de la Comisión de Ética del Tribunal Federal de Justicia Fiscal y Administrativa

Fecha: 28/01/2014 - Edición Matutina

SEGUNDA SECCION

ORGANISMOS AUTONOMOS

INSTITUTO FEDERAL DE TELECOMUNICACIONES

 Acuerdo por el que se delega en el Titular de la Coordinación General de Administración del Instituto Federal de Telecomunicaciones, las facultades que otorgan al Presidente del Instituto, los artículos 16, cuarto párrafo, 19 cuarto y quinto párrafos, y 22, fracción II de la Ley de Adquisiciones, Arrendamientos y Servicios del Sector Público

CONVOCATORIAS PARA CONCURSOS DE ADQUISICIONES, ARRENDAMIENTOS, OBRAS Y SERVICIOS DEL SECTOR PUBLICO

Acceso por búsqueda avanzada

AVISOS JUDICIALES Y GENERALES

Acceso por búsqueda avanzada