


Fecha: 06/06/2013 - Edición Matutina


## PRIMERA SECCION


### PODER EJECUTIVO


#### SECRETARIA DE GOBERNACION


 Acuerdo por el que se incorpora al Sistema Penitenciario Federal el Centro Federal de Readaptación Social número 13 "CPS Oaxaca"

#### SECRETARIA DE HACIENDA Y CREDITO PUBLICO


 Oficio mediante el cual se autoriza a Cooperativa San Andrés Coyutla, S.C. de A.P. de R.L. de C.V., continuar realizando operaciones de ahorro y préstamo


 Oficio mediante el cual se autoriza a Caja Arturo Márquez Aguilar, S.C. de A.P. de R.L. de C.V., continuar realizando operaciones de ahorro y préstamo

 Oficio mediante el cual se autoriza a Caja Popular Teocelo, S.C. de A.P. de R.L. de C.V., continuar realizando operaciones de ahorro y préstamo


 Oficio mediante el cual se autoriza a Caja Popular Comonfort, S.C. de A.P. de R.L. de C.V., continuar realizando operaciones de ahorro y préstamo

#### SECRETARIA DE AGRICULTURA, GANADERIA, DESARROLLO RURAL, PESCA Y ALIMENTACION

 Aviso por el que se da a conocer información relativa a solicitudes de títulos de obtentor de variedades vegetales, correspondiente al mes de abril de 2013

 Aviso de inscripción de la transmisión de los derechos que amparan tres títulos de obtentor de variedades vegetales protegidas

#### SECRETARIA DE LA FUNCION PUBLICA


 Circular por la que se comunica a las dependencias y entidades de la Administración Pública Federal, a la Procuraduría General de la República, así como a las entidades federativas, que deberán abstenerse de aceptar proposiciones o celebrar contrato con la empresa Operadora de Mantenimiento y Limpieza, S.A. de C.V.


 Aclaración a la Circular No. 08/902/AR/201/2013, publicada el 29 de mayo de 2013


#### SECRETARIA DE DESARROLLO AGRARIO, TERRITORIAL Y URBANO


 Acuerdo por el que se modifican las Reglas de Operación del Programa Joven


Emprendedor Rural y Fondo de Tierras, para el ejercicio fiscal 2013


 Aviso de deslinde del predio de presunta propiedad nacional denominado La Presa, con una superficie aproximada de 79-49-36.87 hectáreas, Municipio de Santiago de Anaya, Hgo.


 Aviso de deslinde del predio de presunta propiedad nacional denominado El Molino, con una superficie aproximada de 10-93-26.18 hectáreas, Municipio de Hermosillo, Son.


 Aviso de deslinde del predio de presunta propiedad nacional denominado La Tierra de Enfrente o La Granada, con una superficie aproximada de 03-17-38.727 hectáreas, Municipio de La Colorada, Son.


 Aviso de deslinde del predio de presunta propiedad nacional denominado Campo La Pradera, con una superficie aproximada de 483-30-40 hectáreas, Municipio de Hermosillo, Son.


 Aviso de deslinde del predio de presunta propiedad nacional denominado Los Ramírez, con una superficie aproximada de 03-60-31 hectáreas, Municipio de Huasabas, Son.

 Aviso de deslinde del predio de presunta propiedad nacional denominado El Potrerito, con una superficie aproximada de 30-00-00 hectáreas, Municipio de Trincheras, Son.

 Aviso de deslinde del predio de presunta propiedad nacional denominado Lote 59 Cuadrilátero XXIII, con una superficie aproximada de 03-41-15.944 hectáreas, Municipio de Etchojoa, Son.

 Aviso de deslinde del predio de presunta propiedad nacional denominado El Cinco, con una superficie aproximada de 18-17-44.471 hectáreas, Municipio de Ures, Son.


 Aviso de deslinde del predio de presunta propiedad nacional denominado La Lila, con una superficie aproximada de 04-66-85 hectáreas, Municipio de Bacadehuachi, Son.


 Aviso de deslinde del predio de presunta de propiedad nacional denominado Apason I, con una superficie aproximada de 36-47-76.217 hectáreas, Municipio de Etchojoa, Son.


**ORGANISMOS DESCONCENTRADOS O DESCENTRALIZADOS**


COMISION NACIONAL PARA EL DESARROLLO DE LOS PUEBLOS INDIGENAS




 Acuerdo de Coordinación que celebran la Comisión Nacional para el Desarrollo de los Pueblos Indígenas y la Comisión Estatal para el Desarrollo de los Pueblos y Comunidades Indígenas, Sonora, en el marco del Programa de Coordinación para el Apoyo a la Producción Indígena

 Acuerdo de Coordinación que celebran la Comisión Nacional para el Desarrollo de los Pueblos Indígenas y el Municipio de Calkiní, Campeche, en el marco del Programa de Coordinación para el Apoyo a la Producción Indígena

 Acuerdo de Coordinación que celebran la Comisión Nacional para el Desarrollo de los Pueblos Indígenas y el Municipio de Tenabo, Campeche, en el marco del Programa de Coordinación para el Apoyo a la Producción Indígena

 Acuerdo de Coordinación para la ejecución del Programa de Infraestructura Básica para la Atención de los Pueblos Indígenas, en la modalidad de Proyectos Estratégicos, que celebran la Comisión Nacional para el Desarrollo de los Pueblos Indígenas y el Estado de Tabasco


 Acuerdo de Coordinación para la ejecución del Programa de Infraestructura Básica para la Atención de los Pueblos Indígenas, que celebran la Comisión Nacional para el Desarrollo de los Pueblos Indígenas y el Estado de Querétaro


-  
**Fecha: 06/06/2013 - Edición Matutina**


## SEGUNDA SECCION

### PODER EJECUTIVO


#### SECRETARIA DE MEDIO AMBIENTE Y RECURSOS NATURALES

 Convenio de Coordinación para dar cumplimiento al contenido del Anexo 30 del Decreto de Presupuesto de Egresos de la Federación para el ejercicio fiscal 2013, que celebran la Secretaría de Medio Ambiente y Recursos Naturales y el Estado de Zacatecas


 Respuestas a los comentarios recibidos en torno al Proyecto de la Norma Oficial Mexicana PROY-NOM-163-SEMARNAT-ENER-SCFI-2012, Emisiones de bióxido de carbono (CO<sub>2</sub>) provenientes del escape y su equivalencia en términos de rendimiento de combustible, aplicable a vehículos automotores nuevos de peso bruto vehicular de hasta 3 857 kilogramos, publicado el 20 de febrero de 2013

 Acuerdo por el que se actualiza la disponibilidad media anual de las aguas superficiales en las cuencas hidrológicas San Lucas, San José del Cabo, Cabo Pulmo, Santiago, San Bartolo, Los Planes, La Paz, El Coyote, Alfredo B. Bonfil, Tepentú, Loreto, San Juan B. Londó, Rosarito y Bahía Concepción, mismas que forman parte de la Región Hidrológica número 6 Baja California Sureste

#### SECRETARIA DE ENERGIA



 Manual de Integración y Funcionamiento del Subcomité de Revisión de Convocatorias

#### SECRETARIA DE ECONOMIA

-  [Acuerdo que modifica al diverso por el que la Secretaría de Economía emite reglas y criterios de carácter general en materia de Comercio Exterior](#)

## ORGANISMOS AUTONOMOS

### BANCO DE MEXICO



-  [Tipo de cambio para solventar obligaciones denominadas en moneda extranjera pagaderas en la República Mexicana](#)
-  [Tasas de interés interbancarias de equilibrio](#)

-  
**Fecha: 06/06/2013 - Edición Matutina**

## TERCERA SECCION

## PODER EJECUTIVO

### SECRETARIA DE TURISMO

-  [Convenio de Coordinación para el otorgamiento de un subsidio en materia de desarrollo turístico, que celebran la Secretaría de Turismo y el Estado de Puebla](#)
-  [Convenio de Coordinación para el otorgamiento de un subsidio en materia de desarrollo turístico, que celebran la Secretaría de Turismo y el Estado de Sonora](#)

## AVISOS JUDICIALES Y GENERALES

[Acceso por búsqueda avanzada](#)

## CONVOCATORIAS PARA CONCURSOS DE ADQUISICIONES, ARRENDAMIENTOS, OBRAS Y SERVICIOS DEL SECTOR PUBLICO

[Acceso por búsqueda avanzada](#)