


Fecha: 06/02/2013 - Edición Matutina

PRIMERA SECCION


PODERES DE LA UNION

PODERES DE LA UNION 


 Acuerdo al que concurren los Tres Poderes de la Unión para la Conmemoración del Centenario de la Constitución Política de los Estados Unidos Mexicanos


PODER EJECUTIVO

SECRETARIA DE GOBERNACION 


 Aviso de Término de la Emergencia por la presencia de helada severa del 12 al 14 de enero de 2013, en el Municipio de Choix del Estado de Sinaloa

SECRETARIA DE AGRICULTURA, GANADERIA, DESARROLLO RURAL, PESCA Y ALIMENTACION 


 Declaratoria de Desastre Natural Perturbador en el sector agropecuario, acuícola y pesquero, a consecuencia de la helada atípica y en virtud de los daños ocasionados por dicho fenómeno meteorológico que afectó a los municipios de Comondú y Mulegé del Estado de Baja California Sur

 Declaratoria de Desastre Natural Perturbador en el sector agropecuario, acuícola y pesquero, a consecuencia de la helada atípica y en virtud de los daños ocasionados por dicho fenómeno meteorológico que afectó a los municipios de Ahome, Angostura, Choix, El Fuerte, Guasave, Navolato, Salvador Alvarado y Sinaloa del Estado de Sinaloa


SECRETARIA DE COMUNICACIONES Y TRANSPORTES 


 Modificación al Título de Concesión otorgado a favor de Compañía de Ferrocarriles Chiapas-Mayab, S.A. de C.V., para la prestación del servicio público de transporte ferroviario de carga, así como su operación y explotación que corresponde a las vías cortas Chiapas y Mayab

SECRETARIA DE LA FUNCION PUBLICA 


 Circular por la que se comunica a las dependencias, Procuraduría General de la República y entidades de la Administración Pública Federal, así como a las entidades federativas, que deberán abstenerse de aceptar propuestas o celebrar contratos en la materia de obras públicas y servicios relacionados con las mismas, con la empresa Construcciones, Proyectos y Consultoría, S.A. de C.V.


SECRETARIA DE SALUD


 Segundo Convenio Modificatorio al Convenio Específico para el fortalecimiento de acciones de salud pública en las entidades federativas, que celebran la Secretaría de Salud y el Estado de Chiapas


 Segundo Convenio Modificatorio al Convenio Específico para el fortalecimiento de acciones de salud pública en las entidades federativas, que celebran la Secretaría de Salud y el Ejecutivo del Distrito Federal


SECRETARIA DE DESARROLLO AGRARIO, TERRITORIAL Y URBANO


 Aviso de deslinde del predio de presunta propiedad nacional denominado Templo La Puerta Estrecha, con una superficie aproximada de 00-17-93.42 hectáreas, Municipio de Campeche, Camp.


 Aviso de deslinde del predio de presunta propiedad nacional denominado San Sebastián, con una superficie aproximada de 102-92-00 hectáreas, Municipio de Champotón, Camp.


 Aviso de deslinde del predio de presunta propiedad nacional denominado Betel, con una superficie aproximada de 217-29-25.00 hectáreas, Municipio de Carmen, Camp.


 Aviso de deslinde del predio de presunta propiedad nacional denominado Lucero, con una superficie aproximada de 20-00-00 hectáreas, Municipio de Carmen, Camp.


 Aviso de deslinde del predio de presunta propiedad nacional denominado Playa Diamante, con una superficie aproximada de 10-05-54.92 hectáreas, Municipio de Champotón, Camp.

 Aviso de deslinde del predio de presunta propiedad nacional denominado Lote 10-1, con una superficie aproximada de 58-46-57.48 hectáreas, Municipio de Benito Juárez, Q. Roo


 Aviso de deslinde del predio de presunta propiedad nacional denominado El Chiflón, con una superficie aproximada de 8-20-00 hectáreas, Municipio de Huayacocotla, Ver.


 Aviso de deslinde del predio de presunta propiedad nacional denominado La Palma, con una superficie aproximada de 34-02-26.646 hectáreas, Municipio de Minatitlán, Ver.


 Aviso de deslinde del predio de presunta propiedad nacional denominado El Jícaro, con una superficie aproximada de 507-00-00 hectáreas, Municipio de Minatitlán, Ver.


 Aviso de deslinde del predio de presunta propiedad nacional denominado La Florida, con una superficie aproximada de 218-00-60.412 hectáreas, Municipio de Moloacán,


Ver.

 Aviso de deslinde del predio de presunta propiedad nacional denominado San Francisco Tierra Nueva I, con una superficie aproximada de 68-81-54 hectáreas, Municipio de Cosoleacaque, Ver.

 Aviso de deslinde del predio de presunta propiedad nacional denominado Ex Hacienda Palma Sola, con una superficie aproximada de 101-53-13.754 hectáreas, Municipio de Coyutla, Ver.


 Aviso de deslinde del predio de presunta propiedad nacional denominado Las Tinerías, con una superficie aproximada de 10-19-72 hectáreas, Municipio de Huayacocotla, Ver.

 Aviso de deslinde del predio de presunta propiedad nacional denominado La Milinera, con una superficie aproximada de 250-00-00 hectáreas, Municipio de Las Choapas, Ver.

 Aviso de deslinde del predio de presunta propiedad nacional denominado El Arenal, con una superficie aproximada de 180-00-00 hectáreas, Municipio de Minatitlán, Ver.


ORGANISMOS DESCONCENTRADOS O DESCENTRALIZADOS

INSTITUTO MEXICANO DEL SEGURO SOCIAL 


 Aviso mediante el cual se da a conocer Acuerdo del Delegado Estatal en Tlaxcala para suplir sus ausencias y delegación de facultades

PODER JUDICIAL

SUPREMA CORTE DE JUSTICIA DE LA NACION 


 Acuerdo General número 2/2013 del Pleno de la Suprema Corte de Justicia de la Nación, por el que se dispone el aplazamiento de la resolución de los amparos en revisión y de los amparos directos del conocimiento de los Tribunales Colegiados de Circuito, relacionados con la interpretación del artículo 27 de la Constitución Política de los Estados Unidos Mexicanos y el tratamiento que conforme a la Ley del Impuesto sobre la Renta vigente a partir de dos mil dos, corresponde a la deducción de las plataformas petroleras utilizadas en la perforación de pozos

CONSEJO DE LA JUDICATURA FEDERAL 

 Aviso de inicio de procedimiento de ratificación en el cargo de Juzgador Federal de la licenciada Alma Delia Delgado Ramírez


ORGANISMOS AUTONOMOS

BANCO DE MEXICO 

 [Tipo de cambio para solventar obligaciones denominadas en moneda extranjera pagaderas en la República Mexicana](#)

 [Tasas de interés interbancarias de equilibrio](#)

INSTITUTO FEDERAL ELECTORAL 


 [Acuerdo de la Junta General Ejecutiva del Instituto Federal Electoral por el que se aprueba el Plan de Trabajo del Comité Técnico para el Seguimiento y Evaluación de los Trabajos de Redistribución 2012-2013](#)

-
Fecha: 06/02/2013 - Edición Matutina

SEGUNDA SECCION

PODER EJECUTIVO

SECRETARIA DE SALUD 

 [Segundo Convenio Modificatorio al Convenio Específico para el fortalecimiento de acciones de salud pública en las entidades federativas, que celebran la Secretaría de Salud y el Estado de Guanajuato](#)

AVISOS JUDICIALES Y GENERALES

[Acceso por búsqueda avanzada](#)

CONVOCATORIAS PARA CONCURSOS DE PLAZAS VACANTES DEL SERVICIO PROFESIONAL DE CARRERA EN LA ADMINISTRACION PUBLICA FEDERAL

[Acceso por búsqueda avanzada](#)