


Fecha: 14/03/2012 - Edición Matutina


PRIMERA SECCION

PODER EJECUTIVO


❖ SECRETARIA DE HACIENDA Y CREDITO PUBLICO


 Acuerdo mediante el cual se otorga la patente de agente aduanal número 1623 al ciudadano César Augusto Saviñón Ruelas, para ejercer funciones con tal carácter ante la Aduana de Nogales como aduana de adscripción, en virtud del retiro voluntario del agente aduanal Guillermo Saviñón y Mirabal

❖ SECRETARIA DE AGRICULTURA, GANADERIA, DESARROLLO RURAL, PESCA Y ALIMENTACION


 Acuerdo por el que se establece veda temporal para la pesca de todas las especies de camarón en las aguas marinas de jurisdicción federal del Océano Pacífico, incluyendo el Golfo de California, así como de los sistemas lagunarios estuarinos, marismas y bahías de los estados de Baja California Sur, Sonora, Sinaloa, Nayarit, Jalisco y Colima


❖ SECRETARIA DE LA FUNCION PUBLICA

 Circular por la que se comunica a las dependencias y entidades de la Administración Pública Federal, Procuraduría General de la República, así como a las entidades federativas, que deberán abstenerse de recibir proposiciones o adjudicar contratos con la empresa Proto Logística y Sistemas, S.A. de C.V.

 Circular por la que se comunica a las dependencias y entidades de la Administración Pública Federal, Procuraduría General de la República, así como a las entidades federativas, que deberán abstenerse de recibir proposiciones o adjudicar contratos con la empresa VN Servicios y Diseños Tecnológicos, S.A. de C.V.

❖ SECRETARIA DE SALUD

 Convenio Específico en materia de transferencia de recursos para la ejecución del Programa Seguro Médico para una Nueva Generación, que celebran la Secretaría de Salud y el Estado de Colima

 Proyecto de Norma Oficial Mexicana PROY-NOM-022-SSA2-2010, Para la prevención de la brucelosis en el ser humano

❖ SECRETARIA DE LA REFORMA AGRARIA

Aviso de deslinde de un predio de presunta propiedad nacional innominado, con una superficie aproximada de 00-02-00.0000 hectáreas, que colinda al norte con calle Pino, Municipio de Yecapixtla, Mor.

Aviso de deslinde de un predio de presunta propiedad nacional innominado, con una superficie aproximada de 00-02-00.0000 hectáreas, que colinda al norte con Francisco García, Municipio de Yecapixtla, Mor.

Aviso de deslinde de un predio de presunta propiedad nacional innominado, con una superficie aproximada de 00-02-00.0000 hectáreas, que colinda al este con calle Lirio, Municipio de Yecapixtla, Mor.

Aviso de deslinde de un predio de presunta propiedad nacional innominado, con una superficie aproximada de 00-02-00.0000 hectáreas, que colinda al norte con Ma. Luisa Carmona Cruz, Municipio de Yecapixtla, Mor.

Aviso de deslinde de un predio de presunta propiedad nacional innominado, con una superficie aproximada de 00-02-00.0000 hectáreas, que colinda al norte con María Leova Aguilar, Municipio de Yecapixtla, Mor.

Aviso de deslinde de un predio de presunta propiedad nacional innominado, con una superficie aproximada de 00-02-00.0000 hectáreas, que colinda al sur con Ma. Luisa Reyna López Rodríguez, Municipio de Yecapixtla, Mor.

Aviso de deslinde de un predio de presunta propiedad nacional innominado, con una superficie aproximada de 00-02-00.0000 hectáreas, que colinda al norte con Rosa María Medina, Municipio de Yecapixtla, Mor.

Aviso de deslinde de un predio de presunta propiedad nacional innominado, con una superficie aproximada de 00-02-00.0000 hectáreas, que colinda al sur con Camino Real Cruz de Lima, Municipio de Yecapixtla, Mor.

Aviso de deslinde de un predio de presunta propiedad nacional innominado, con una superficie aproximada de 00-02-00.0000 hectáreas, que colinda al sur con Aurora Ortega Dávalos, Municipio de Yecapixtla, Mor.

Aviso de deslinde de un predio de presunta propiedad nacional innominado, con una superficie aproximada de 00-02-00.0000 hectáreas, que colinda al norte con calle Martínez, Municipio de Yecapixtla, Mor.

Aviso de deslinde de un predio de presunta propiedad nacional innominado, con una superficie aproximada de 00-02-00.0000 hectáreas, que colinda al norte con Silvia Ramírez M. y Blanca Estela López, Municipio de Yecapixtla, Mor.

Aviso de deslinde de un predio de presunta propiedad nacional innominado, con una superficie aproximada de 00-02-00.0000 hectáreas, que colinda al

norte con María Dominga Nava, Municipio de Yecapixtla, Mor.

✧ PROCURADURIA GENERAL DE LA REPUBLICA 

- ✧ Convenio de Coordinación y Colaboración para la creación y funcionamiento de los Centros de Operación Estratégica, que celebran la Procuraduría General de la República y el Gobierno del Distrito Federal

ORGANISMOS DESCONCENTRADOS O DESCENTRALIZADOS

✧ COMISION NACIONAL PARA LA PROTECCION Y DEFENSA DE LOS USUARIOS DE SERVICIOS FINANCIEROS 

- ✧ Reformas y adiciones al Estatuto Orgánico de la Comisión Nacional para la Protección y Defensa de los Usuarios de Servicios Financieros

ORGANISMOS AUTONOMOS

✧ BANCO DE MEXICO 

- ✧ Tipo de cambio para solventar obligaciones denominadas en moneda extranjera pagaderas en la República Mexicana

- ✧ Tasas de interés interbancarias de equilibrio

✧ INSTITUTO FEDERAL ELECTORAL 

- ✧ Acuerdo del Consejo General del Instituto Federal Electoral, por el que se incorporan los anexos relativos a los formatos que deben usar los partidos políticos nacionales, para la presentación de sus estados financieros, así como los formatos relativos al cumplimiento de los artículos 3o. y 4o. transitorios del Acuerdo CG201/2011, por el que se expidió el Reglamento de Fiscalización

Fecha: 14/03/2012 - Edición Matutina

SEGUNDA SECCION

PODER EJECUTIVO

✧ SECRETARIA DE MEDIO AMBIENTE Y RECURSOS NATURALES 

- ✧ Acuerdo por el que se destina al servicio del Estado de Colima, la superficie de 961.57 metros cuadrados de zona federal marítimo terrestre y terrenos ganados al mar, ubicada en Plazoleta 1, lotes 61 y 62, Playa, localidad de Santiago, Municipio de Manzanillo, para uso turístico y recreativo

- ✧ Acuerdo por el que se destina al servicio del Estado de Colima, la superficie de 3,835.10 metros cuadrados de zona federal marítimo terrestre y terrenos

ganados al mar, ubicada en Plazoleta 2, lotes 53, 54, 55 y 56, localidad de Santiago, Municipio de Manzanillo, para uso turístico y recreativo

- ▣ Acuerdo por el que se destina al servicio de la Comisión Nacional de Areas Naturales Protegidas, la superficie de 489,350.48 metros cuadrados de zona federal marítimo terrestre, ubicada en Bahía Adair, Reserva de la Biosfera del Alto Golfo de California y Delta del Río Colorado, Municipio de Puerto Peñasco, Estado de Sonora, con el objeto de que se utilice para protección

PODER JUDICIAL

▣ CONSEJO DE LA JUDICATURA FEDERAL

- ▣ Aviso de inicio de procedimiento de ratificación en el cargo de Juzgadores Federales de los servidores públicos que se indican

ORGANISMOS AUTONOMOS

▣ TRIBUNAL SUPERIOR AGRARIO

- ▣ Acuerdo del Tribunal Superior Agrario por el que se modifican los artículos 47 Bis y 48 del Reglamento Interior de los Tribunales Agrarios

- ▣ Aclaración al Acuerdo del Tribunal Superior Agrario por el que se constituye el Distrito Cincuenta y Tres, se determina su competencia territorial, se establece la sede y se fija el inicio de funciones del Tribunal Unitario Agrario de ese Distrito; asimismo se modifica el ámbito de competencia territorial de los Distritos Trece, Quince y Dieciséis, con sede en la ciudad de Guadalajara, Jalisco, publicado el 24 de febrero de 2012

- ▣ Aclaración al Acuerdo del Tribunal Superior Agrario por el que se constituye el Distrito Cincuenta y Cuatro, se determina su competencia territorial, se establece la sede y se fija el inicio de funciones del Tribunal Unitario Agrario de ese Distrito; asimismo se modifica el ámbito de competencia territorial de los Distritos Tres y Cuatro, con sedes en las ciudades de Tuxtla Gutiérrez y Tapachula, Chiapas, publicado el 24 de febrero de 2012

AVISOS JUDICIALES Y GENERALES

Acceso por búsqueda avanzada

CONVOCATORIAS PARA CONCURSOS DE PLAZAS VACANTES DEL
SERVICIO PROFESIONAL DE CARRERA EN LA ADMINISTRACION PUBLICA
FEDERAL