



Fecha: 17/01/2013 - Edición Matutina

PRIMERA SECCION


PODER EJECUTIVO


SECRETARIA DE GOBERNACION


 Declaratoria de Emergencia por la ocurrencia de nevada severa del 30 de diciembre de 2012 al 6 de enero de 2013, en 21 municipios del Estado de Chihuahua

 Convenio General de Coordinación para el Sistema Nacional de Alerta de Tsunamis, que celebran las secretarías de Gobernación, de Marina y de Comunicaciones y Transportes, la Universidad Nacional Autónoma de México y el Centro de Investigación Científica y de Educación Superior de Ensenada, Baja California


SECRETARIA DE HACIENDA Y CREDITO PUBLICO

 Acuerdo por el que se da a conocer a los gobiernos de las entidades federativas la distribución y calendarización para la ministración durante el ejercicio fiscal 2013, de los recursos correspondientes a los Ramos Generales 28 Participaciones a Entidades Federativas y Municipios, y 33 Aportaciones Federales para Entidades Federativas y Municipios


 Calendario de presupuesto autorizado al Ramo Administrativo 06 Hacienda y Crédito Público, para el ejercicio fiscal 2013

 Convocatoria dirigida a las administradoras de fondos para el retiro interesadas en fungir como prestadoras de servicio para llevar el registro y control de los recursos de cuentas individuales pendientes de ser asignadas y cuentas individuales inactivas, en términos del artículo 76, de la Ley de los Sistemas de Ahorro para el Retiro


SECRETARIA DE DESARROLLO SOCIAL

 Calendario de Gasto del Presupuesto de Egresos de la Federación para el ejercicio fiscal 2013, correspondiente al Ramo 20 Desarrollo Social


SECRETARIA DE MEDIO AMBIENTE Y RECURSOS NATURALES

 Calendario mensual de presupuesto 2013 Sector Medio Ambiente y Recursos Naturales


SECRETARIA DE COMUNICACIONES Y TRANSPORTES

 Decreto por el que se declara de utilidad pública la construcción, conservación y mantenimiento del Entronque Acceso al Puerto de Manzanillo en la carretera Libramiento Manzanillo y se expropia una superficie de 30,302.071 metros cuadrados. (Segunda publicación)


SECRETARIA DE LA FUNCION PUBLICA

 Calendario de Presupuesto autorizado a las unidades administrativas y al órgano administrativo desconcentrado para el ejercicio fiscal 2013 de la Secretaría de la Función Pública


SECRETARIA DE EDUCACION PUBLICA


 Calendario de presupuesto autorizado al Ramo 11 Educación Pública para el ejercicio fiscal 2013


SECRETARIA DEL TRABAJO Y PREVISION SOCIAL


 Calendario de presupuesto autorizado a la Secretaría del Trabajo y Previsión Social, para el ejercicio fiscal 2013


SECRETARIA DE DESARROLLO AGRARIO, TERRITORIAL Y URBANO


 Calendario de Presupuesto de Egresos para el Ejercicio Fiscal 2013 del Ramo 15 Reforma Agraria por Unidad Responsable


 Aviso de deslinde del predio de presunta propiedad nacional denominado El Tintal, con una superficie aproximada de 116-26-29.72 hectáreas, Municipio de Hopelchén, Camp.


 Aviso de deslinde del predio de presunta propiedad nacional denominado El 24 de Junio, con una superficie aproximada de 99-56-35.87 hectáreas, Municipio de Hopelchén, Camp.






 Aviso de deslinde del predio de presunta propiedad nacional denominado El Recuerdo, con una superficie aproximada de 99-57-78.516 hectáreas, Municipio de Hopelchén, Camp.

 Aviso de deslinde del predio de presunta propiedad nacional denominado El Andariego, con una superficie aproximada de 99-57-77.406 hectáreas, Municipio de Hopelchén, Camp.

 Aviso de deslinde del predio de presunta propiedad nacional denominado El Renegado, con una superficie aproximada de 99-59-19.65 hectáreas, Municipio de Hopelchén, Camp.



 Aviso de deslinde del predio de presunta propiedad nacional denominado El Cajoncito, con una superficie aproximada de 400-00-00 hectáreas, Municipio de Carmen, Camp.

 Aviso de deslinde del predio de presunta propiedad nacional denominado La Reserva, con una superficie aproximada de 400-00-00 hectáreas, Municipio de Carmen, Camp.







-  Aviso de deslinde del predio de presunta propiedad nacional denominado El Dorado, con una superficie aproximada de 400-00-00 hectáreas, Municipio de Carmen, Camp.
-  Aviso de deslinde del predio de presunta propiedad nacional denominado El Limón, con una superficie aproximada de 400-00-00 hectáreas, Municipio de Carmen, Camp.
-  Aviso de deslinde del predio de presunta propiedad nacional denominado Las Boganbillas, con una superficie aproximada de 400-00-00 hectáreas, Municipio de Carmen, Camp.
-  Aviso de deslinde del predio de presunta propiedad nacional denominado La Paz, con una superficie aproximada de 357-00-00 hectáreas, Municipio de Carmen, Camp.
-  Aviso de deslinde del predio de presunta propiedad nacional denominado La Esperanza, con una superficie aproximada de 400-00-00 hectáreas, Municipio de Carmen, Camp.

ORGANISMOS AUTONOMOS

BANCO DE MEXICO

-  Tipo de cambio para solventar obligaciones denominadas en moneda extranjera pagaderas en la República Mexicana
-  Tasas de interés interbancarias de equilibrio


TRIBUNAL FEDERAL DE JUSTICIA FISCAL Y ADMINISTRATIVA

-  Acuerdo G/2/2013 que establece la adscripción del Magistrado Alejandro Sánchez Hernández
-  Acuerdo G/JGA/1/2013 que establece el cambio de adscripción de la Magistrada Supernumeraria María Dolores Omaña Ramírez, de la Tercera Ponencia de la Séptima Sala Regional Metropolitana a la Segunda Ponencia de la Segunda Sala Regional del Golfo
-  Acuerdo G/JGA/2/2013 que establece el cambio de adscripción del Magistrado Gustavo Arturo Esquivel Vázquez, de la Segunda Ponencia de la Décimo Primera Sala Regional Metropolitana a la Tercera Ponencia de la Séptima Sala Regional Metropolitana
-  Acuerdo G/JGA/3/2013 que establece la adscripción de la Magistrada Olga Hernández Espíndola a la Segunda Ponencia de la Décimo Primera Sala Regional Metropolitana
-  Acuerdo SS/2/2013 para la integración de la Junta de Gobierno y Administración
-  Calendario de gasto autorizado de las Unidades Responsables que integran el Tribunal



Federal de Justicia Fiscal y Administrativa

TRIBUNALES AGRARIOS 

 Calendario de presupuesto autorizado a los Tribunales Agrarios 2013

-

Fecha: 17/01/2013 - Edición Matutina

SEGUNDA SECCION


PODER EJECUTIVO


SECRETARIA DE ENERGIA 

 Calendario de presupuesto autorizado al Ramo 18, Energía, 2013

SECRETARIA DE ECONOMIA 

 Lineamientos del Aviso de privacidad

 Parámetros para el correcto desarrollo de los esquemas de autorregulación vinculante a que se refiere el artículo 44 de la Ley Federal de Protección de Datos Personales en Posesión de los Particulares

 Acuerdo por el que se otorga habilitación a la ciudadana Mónica López Ramírez, como Corredor Público número 78 en la plaza del Distrito Federal

ORGANISMOS DESCONCENTRADOS O DESCENTRALIZADOS

PETROLEOS MEXICANOS 

 Calendario de presupuesto autorizado para el ejercicio fiscal 2013

CONVOCATORIAS PARA CONCURSOS DE ADQUISICIONES,
ARRENDAMIENTOS, OBRAS Y SERVICIOS DEL SECTOR PUBLICO

Acceso por búsqueda avanzada

AVISOS JUDICIALES Y GENERALES