


Fecha: 14/06/2013 - Edición Matutina


PRIMERA SECCION


PODER EJECUTIVO

SECRETARIA DE GOBERNACION


 Declaratoria de Emergencia por la presencia de lluvia severa ocurrida los días 3, 4 y 5 de junio de 2013, en 5 municipios del Estado de Quintana Roo

SECRETARIA DE HACIENDA Y CREDITO PUBLICO


 Extracto de la resolución mediante la cual se cancela la patente de Agente Aduanal 0727 y autorización 3041, otorgadas a favor de la C. Adela de Luna González

 Circular Modificatoria 28/13 de la Única de Seguros


SECRETARIA DE MEDIO AMBIENTE Y RECURSOS NATURALES

 Convenio de Coordinación que celebran la Secretaría de Medio Ambiente y Recursos Naturales, a través de la Comisión Nacional del Agua, y el Estado de Campeche, con el objeto de modernizar los sistemas de agua potable, drenaje y alcantarillado de la ciudad de San Francisco de Campeche


SECRETARIA DE ENERGIA


 Norma Oficial Mexicana NOM-013-ENER-2013, Eficiencia energética para sistemas de alumbrado en vialidades

SECRETARIA DE ECONOMIA

 Resolución por la que se otorga licencia para separarse de sus funciones, al licenciado Manuel José Rodríguez Villamil, Corredor Público número 6 en la plaza del Estado de Yucatán

SECRETARIA DE COMUNICACIONES Y TRANSPORTES

 Extracto del Título de Concesión para instalar, operar y explotar una red pública de telecomunicaciones, otorgado en favor de Mango Networks, S.A. de C.V.

 Extracto del Título de Concesión para instalar, operar y explotar una red pública de telecomunicaciones, otorgado en favor de Tangerine Electronics, S.A. de C.V.

SECRETARIA DE SALUD

Convenio Específico en materia de transferencia de recursos provenientes del Fondo para la Infraestructura y Equipamiento para Programas de Atención a Grupos Vulnerables: niñas, niños y adolescentes, personas con discapacidad y personas adultas mayores, para el Fortalecimiento de las Redes de Servicios de Salud (FOROSS), que celebran la Secretaría de Salud y el Estado de Chiapas

SECRETARIA DE TURISMO

Convenio de Coordinación para el otorgamiento de un subsidio en materia de desarrollo turístico, que celebran la Secretaría de Turismo y el Estado de Nayarit

ORGANISMOS AUTONOMOS

BANCO DE MEXICO

Tipo de cambio para solventar obligaciones denominadas en moneda extranjera pagaderas en la República Mexicana

Tasas de interés interbancarias de equilibrio

-
Fecha: 14/06/2013 - Edición Matutina

SEGUNDA SECCION

PODER EJECUTIVO

SECRETARIA DEL TRABAJO Y PREVISION SOCIAL

Acuerdo por el que se dan a conocer los criterios administrativos, requisitos y formatos para realizar los trámites y solicitar los servicios en materia de capacitación, adiestramiento y productividad de los trabajadores

Acta levantada el día 27 de mayo de 2013, por los representantes obreros y patronales de la Comisión de Ordenación y Estilo del Contrato Ley de las Industrias Azucarera, Alcohólica y Similares de la República Mexicana

Contrato Ley de las Industrias Azucarera, Alcohólica y Similares de la República Mexicana con vigencia del 16 de octubre de 2012 al 15 de octubre de 2014

PODER JUDICIAL

CONSEJO DE LA JUDICATURA FEDERAL

Acuerdo General 14/2013 del Pleno del Consejo de la Judicatura Federal, relativo a la integración y funcionamiento de los Plenos de Circuito


-


Fecha: 14/06/2013 - Edición Matutina


TERCERA SECCION


PODER EJECUTIVO


SECRETARIA DE DESARROLLO AGRARIO, TERRITORIAL Y URBANO


 Acuerdo de Coordinación para la distribución y ejercicio de los subsidios del Programa Hábitat, Vertientes General e Intervenciones Preventivas, correspondiente al ejercicio fiscal 2013, que suscriben la Secretaría de Desarrollo Agrario, Territorial y Urbano, el Estado de Tlaxcala y los municipios de Apizaco, Calpulalpan, San Pablo del Monte, Santa Cruz Tlaxcala, Tlaxcala, Totolac y Zacatelco de dicha entidad federativa


 Aviso de deslinde del predio de presunta propiedad nacional denominado El Alamo, con una superficie aproximada de 1,650-50-75.51 hectáreas, Municipio de Rosario, Son.


 Aviso de deslinde del predio de presunta propiedad nacional denominado Lote 5 Cuadrilátero XXIII, con una superficie aproximada de 02-89-81.95 hectáreas, Municipio de Etchojoa, Son.


 Aviso de deslinde del predio de presunta propiedad nacional denominado Chihuahuita, con una superficie aproximada de 03-54-25.2 hectáreas, Municipio de Navojoa, Son.


 Aviso de deslinde del predio de presunta propiedad nacional denominado El Tezotal, con una superficie aproximada de 1,367-00-00 hectáreas, Municipio de Pitiquito, Son.

 Aviso de deslinde del predio de presunta propiedad nacional denominado La Mamacita, con una superficie aproximada de 11-31-75.55 hectáreas, Municipio de Ures, Son.

 Aviso de deslinde del predio de presunta propiedad nacional denominado Los Lobitos, con una superficie aproximada de 550-91-18 hectáreas, Municipio de Badiraguato, Sin.

 Aviso de deslinde del predio de presunta propiedad nacional denominado El Cañón, con una superficie aproximada de 527-73-29.606 hectáreas, Municipio de Badiraguato, Sin.


 Aviso de deslinde del predio de presunta propiedad nacional denominado El Potrero del Burro, con una superficie aproximada de 540-27-83 hectáreas, Municipio de Badiraguato, Sin.

 Aviso de deslinde del predio de presunta propiedad nacional denominado La Playita, con una superficie aproximada de 02-00-00 hectáreas, Municipio de Elota, Sin.

ORGANISMOS AUTONOMOS



TRIBUNAL SUPERIOR AGRARIO 

 Sentencia pronunciada en el juicio agrario número 13/99, relativo a la creación del nuevo centro de población ejidal denominado General Emiliano Zapata, promovido por campesinos radicados en el Municipio de Tlapacoyan, Ver.

AVISOS JUDICIALES Y GENERALES

[Acceso por búsqueda avanzada](#)