





Fecha: 20/03/2012 - Edición Matutina


PRIMERA SECCION

PODER EJECUTIVO


SECRETARIA DE GOBERNACION


-  Aviso de Término de la Emergencia por la ocurrencia de helada severa del 27 al 29 de noviembre de 2011, en 39 municipios del Estado de Zacatecas
-  Extracto de la solicitud de registro de la agrupación denominada Iglesia Cristiana Pentecostés Levi, para constituirse en asociación religiosa
-  Extracto de la solicitud de registro de la agrupación denominada Ministerio el Sueño de Dios, para constituirse en asociación religiosa
-  Extracto de la solicitud de registro de la agrupación denominada Misión Unidad Familiar, para constituirse en asociación religiosa


SECRETARIA DE ENERGIA

-  Acuerdo por el que se delega en el Jefe de la Unidad de Asuntos Jurídicos la facultad que se indica

SECRETARIA DE LA FUNCION PUBLICA

-  Acuerdo por el que se desincorpora del régimen de dominio público de la Federación, un inmueble con superficie de 284-22-50 hectáreas conocido como Ex-Cuartel de Albarradones, localizado a la altura del kilómetro 10 de la carretera a Comanjilla, en el poblado de Albarradones, Municipio de León, Estado de Guanajuato, y se autoriza su donación a favor del Gobierno Municipal de León, a efecto de que lo utilice en el desarrollo del Parque Metropolitano Oriente

-  Acuerdo por el que se destina al servicio de la Procuraduría General de la República, un inmueble con superficie de 2,689.52 metros cuadrados, ubicado en la calle Licenciado Antonio Alvarez Rico número 4185, entre calle General Lorenzo Núñez y Boulevard Luis Donald Colosio, Fracción del Palo de Santa Rita, colonia Emiliano Zapata, ciudad de La Paz, Estado de Baja California Sur, a efecto de que lo utilice en la construcción de oficinas administrativas de su Delegación Estatal

-  Acuerdo por el que se retira del servicio de la Secretaría del Trabajo y Previsión Social, un inmueble con superficie de 10,017.00 metros cuadrados, integrado por dos fracciones, ubicado en la esquina conformada por la calle Dr. Andrade número 45 y calle Dr. Río de la Loza número 68, colonia Doctores, Delegación

Cauhtémoc, Distrito Federal, y se autoriza su donación a favor del Gobierno del Distrito Federal, a efecto de que por conducto de la Junta Local de Conciliación y Arbitraje del Distrito Federal, desarrolle el proyecto que tiene previsto y lo continúe utilizando en el cumplimiento de sus funciones

- Acuerdo por el que se retira del servicio de la Secretaría de Agricultura, Ganadería, Desarrollo Rural, Pesca y Alimentación, un inmueble con superficie de 7-98-48.78 hectáreas, localizado a la altura del kilómetro 2,8 de la carretera al antiguo aeropuerto, Municipio de Tapachula, Estado de Chiapas, se desincorpora del régimen de dominio público de la Federación y se autoriza su enajenación a título gratuito a favor de la entidad, a efecto de que lo utilice para obtener recursos para financiar obras de interés general y de beneficio colectivo

- Acuerdo por el que se destina al servicio de la Secretaría de Gobernación, un inmueble con superficie de 482.24 metros cuadrados, ubicado en lote 1, manzana 4, calle Juan Sebastián el Cano número 110, del Fraccionamiento Costa Azul, Municipio de Acapulco, Estado de Guerrero, a efecto de que su órgano desconcentrado Instituto Nacional de Migración lo continúe utilizando con oficinas

- Acuerdo por el que se destina al servicio de la Secretaría de Comunicaciones y Transportes, un inmueble con superficie de 2,596.799 metros cuadrados, ubicado en prolongación de la calle Morelos sin número, Barrio Cuesta Bonita, Municipio de Molango de Escamilla, Estado de Hidalgo, a efecto de que lo continúe utilizando con las instalaciones del Campamento Molango

▪ SECRETARIA DE LA REFORMA AGRARIA

- Aviso de deslinde del predio de presunta propiedad nacional denominado Estero Los Tanques, con una superficie aproximada de 29-06-28.91 hectáreas, Municipio de Caborca, Son.


- Aviso de deslinde del predio de presunta propiedad nacional denominado Punta San Pedro, con una superficie aproximada de 47-00-00 hectáreas, Municipio de Guaymas, Son.


- Aviso de deslinde del predio de presunta propiedad nacional denominado La Laureña, con una superficie aproximada de 02-08-47.974 hectáreas, Municipio de Ures, Son.


- Aviso de deslinde del predio de presunta propiedad nacional denominado Opori, con una superficie aproximada de 03-95-25 hectáreas, Municipio de Aconchi, Son.

- Aviso de deslinde del predio de presunta propiedad nacional denominado El Tamarindo, con una superficie aproximada de 42-63-94.27 hectáreas, Municipio

de Balancán, Tab.


 Aviso de deslinde del predio de presunta propiedad nacional denominado El Principio, con una superficie aproximada de 10-22-73.66 hectáreas, Municipio de Balancán, Tab.


 Aviso de deslinde del predio de presunta propiedad nacional denominado Los Gavilanes, con una superficie aproximada de 05-97-74.66 hectáreas, Municipio de Balancán, Tab.

 Aviso de deslinde del predio de presunta propiedad nacional denominado San José, con una superficie aproximada de 27-20-21.28 hectáreas, Municipio de Tenosique, Tab.


PODER JUDICIAL

❖ SUPREMA CORTE DE JUSTICIA DE LA NACION

 Acuerdo General número 3/2012, de seis de marzo de dos mil doce, del Pleno de la Suprema Corte de Justicia de la Nación, por el que se dispone el aplazamiento de la resolución de los amparos en revisión en los que subsista el problema de constitucionalidad, por una parte, del decreto por el que se reforma el artículo 52, párrafo tercero, del Código Fiscal de la Federación, publicado el cinco de enero de dos mil cuatro, vigente hasta el treinta y uno de diciembre de dos mil once y, por la otra, del artículo 58, fracción II, de su Reglamento, difundido el veintinueve de febrero de mil novecientos ochenta y cuatro, vigente hasta el siete de diciembre de dos mil nueve, así como del diverso 65 del referido Reglamento, vigente a partir del ocho de diciembre de dos mil nueve


 Acuerdo General número 4/2012, de seis de marzo de dos mil doce, del Pleno de la Suprema Corte de Justicia de la Nación, por el que se dispone el aplazamiento de la resolución de los amparos en revisión en los que subsista el problema de constitucionalidad del artículo 95, párrafo segundo, de la Ley del Impuesto sobre la Renta, publicada el primero de enero de dos mil dos

❖ TRIBUNAL ELECTORAL DEL PODER JUDICIAL DE LA FEDERACION

 Manual de lineamientos y procedimiento para la autorización de propuestas de reestructuración orgánica ocupacional

ORGANISMOS AUTONOMOS

❖ BANCO DE MEXICO

 Tipo de cambio para solventar obligaciones denominadas en moneda extranjera pagaderas en la República Mexicana

▣ Tasas de interés interbancarias de equilibrio

▣ TRIBUNAL FEDERAL DE JUSTICIA FISCAL Y ADMINISTRATIVA 

▣ Acuerdo G/JGA/6/2012 mediante el cual se da a conocer el cambio de adscripción de la Magistrada Erika Elizabeth Ramm González, de la Segunda Ponencia de la Primera Sala Regional de Oriente, a la Tercera Ponencia de la Segunda Sala Regional del Noreste

▣ Acuerdo G/JGA/10/2012 mediante el cual se da a conocer la adscripción de los Magistrados María Teresa Martínez García y Juan Marcos Cedillo García a la Sala Especializada en Juicios en Línea

▣ Acuerdo G/JGA/11/2012 mediante el cual se da a conocer el cambio de adscripción del Magistrado José Cruz Yáñez Cano de la Tercera Ponencia de la Sala Regional del Pacífico, a la Tercera Ponencia de la Sala Regional del Golfo-Norte

▣ Acuerdo G/JGA/12/2012 mediante el cual se da a conocer el cambio de adscripción del Magistrado Miguel Alfonso Delgado Cruz de la Tercera Ponencia de la Segunda Sala Regional de Occidente, a la Segunda Ponencia de la Sala Regional del Noroeste II

▣ Acuerdo G/JGA/13/2012 mediante el cual se da a conocer el cambio de adscripción del Magistrado Ramiro Hernández Nieto de la Segunda Ponencia de la Sala Regional del Pacífico, a la Primera Ponencia de la Primera Sala Regional del Norte-Centro II

▣ Acuerdo G/JGA/14/2012 mediante el cual se da a conocer el cambio de adscripción del Magistrado Salvador Rivas Gudiño de la Tercera Ponencia de la Sala Regional de Centro III, a la Segunda Ponencia de la Sala Regional del Pacífico

▣ Acuerdo G/14/2012 mediante el cual se declaran inhábiles y no correrán los términos procesales, únicamente en la Sala Especializada en Juicios en Línea y en la Sala Especializada en Materia de Propiedad Intelectual en lo relativo a los procedimientos que se substancien a través de dicho Sistema, los días veinte, veintiuno y veintidós de marzo del año en curso

Fecha: 20/03/2012 - Edición Matutina

TERCERA SECCION

ORGANISMOS AUTONOMOS

❖ INSTITUTO FEDERAL ELECTORAL 

Resolución del Consejo General del Instituto Federal Electoral respecto del procedimiento especial sancionador incoado con motivo de la denuncia presentada por el C. José Roberto Martínez Sánchez en contra de la C. Luisa María de Guadalupe Calderón Hinojosa, otrora candidata a Gobernadora del Estado de Michoacán; así como de la persona moral denominada Medio Entertainment, S.A. de C.V., CB Televisión, y de los partidos políticos Acción Nacional y Nueva Alianza, por hechos que considera constituyen infracciones al Código Federal de Instituciones y Procedimientos Electorales, identificado con el número de expediente SCG/PE/JRMS/CG/160/PEF/76/2011

Fecha: 20/03/2012 - Edición Matutina

CUARTA SECCION

ORGANISMOS AUTONOMOS

❖ TRIBUNAL SUPERIOR AGRARIO 

Sentencia pronunciada en el juicio agrario número 15/2002, relativo a la creación de un nuevo centro de población ejidal (cumplimiento de ejecutoria) que se denominará José María Morelos y Pavón, promovido por campesinos radicados en el poblado José María Morelos y Pavón, Municipio de Martínez de la Torre, Ver.

CONVOCATORIAS PARA CONCURSOS DE ADQUISICIONES,
ARRENDAMIENTOS, OBRAS Y SERVICIOS DEL SECTOR PUBLICO

Acceso por búsqueda avanzada

AVISOS JUDICIALES Y GENERALES

Acceso por búsqueda avanzada