


Fecha: 20/02/2014 - Edición Matutina


PRIMERA SECCION

PODER EJECUTIVO


SECRETARIA DE MEDIO AMBIENTE Y RECURSOS NATURALES


 Norma Oficial Mexicana NOM-137-SEMARNAT-2013, Contaminación atmosférica.- Complejos procesadores de gas.- Control de emisiones de compuestos de azufre


SECRETARIA DE ENERGIA


 Resolución por la que la Comisión Reguladora de Energía actualiza los valores de los parámetros μ d, μ m, d y m, en términos de las disposiciones 4.2 y 11.3 del Anexo Único de la Resolución RES/524/2013 por la que la Comisión Reguladora de Energía aprueba y expide transitoriamente una metodología para la determinación de los precios máximos de gas natural objeto de venta de primera mano a Pemex Gas y Petroquímica Básica

SECRETARIA DE SALUD














 Convenio de Coordinación para la operación de la temática de migración infantil no acompañada con recursos extraordinarios del Programa para la Protección y el Desarrollo Integral de la Infancia, que celebran el Sistema Nacional para el Desarrollo Integral de la Familia y el Sistema para el Desarrollo Integral de la Familia del Estado de Aguascalientes

 Convenio de Coordinación para la operación de la temática de migración infantil no acompañada con recursos extraordinarios del Programa para la Protección y el Desarrollo Integral de la Infancia, que celebran el Sistema Nacional para el Desarrollo Integral de la Familia y el Sistema para el Desarrollo Integral de la Familia del Estado de Chiapas


 Convenio de Coordinación para la operación de la temática de migración infantil no acompañada con recursos extraordinarios del Programa para la Protección y el Desarrollo Integral de la Infancia, que celebran el Sistema Nacional para el Desarrollo Integral de la Familia y el Desarrollo Integral de la Familia del Estado de Chihuahua


 Convenio de Coordinación para la operación de la temática de migración infantil no acompañada con recursos extraordinarios del Programa para la Protección y el Desarrollo Integral de la Infancia, que celebran el Sistema Nacional para el Desarrollo Integral de la Familia y el Sistema para el Desarrollo Integral de la Familia y Protección de Derechos de Coahuila de Zaragoza


SECRETARIA DE DESARROLLO AGRARIO, TERRITORIAL Y URBANO

-  Aviso de deslinde del predio de presunta propiedad nacional denominado San Fernando, con una superficie aproximada de 1,002-08-42.00 hectáreas, Municipio de Carmen, Camp.
-  Aviso de deslinde del predio de presunta propiedad nacional denominado Vicente Guerrero, con una superficie aproximada de 2,640-90-00.00 hectáreas, Municipio de Carmen, Camp.
-  Aviso de deslinde del predio de presunta propiedad nacional denominado El Bejucal, con una superficie aproximada de 200-57-56.28 hectáreas, Municipio de Champotón, Camp.
-  Aviso de deslinde del predio de presunta propiedad nacional denominado Las Palomas, con una superficie aproximada de 39-45-10.78 hectáreas, Municipio de Escárcega, Camp.
-  Aviso de deslinde del predio de presunta propiedad nacional denominado El Angelito, con una superficie aproximada de 1,974-95-60 hectáreas, Municipio de Palmillas, Tamps.
-  Aviso de deslinde del predio de presunta propiedad nacional denominado Las Margaritas, con una superficie aproximada de 32-66-59.60 hectáreas, Municipio de Palmillas, Tamps.
-  Aviso de deslinde del predio de presunta propiedad nacional denominado Loma Linda, con una superficie aproximada de 30-00-00 hectáreas, Municipio de Villagrán, Tamps.
-  Aviso de deslinde del predio de presunta propiedad nacional denominado Tinaja de Morales, con una superficie aproximada de 1,050-40-81 hectáreas, Municipio de Coyame, Chih.
-  Aviso de deslinde del predio de presunta propiedad nacional denominado Sin Nombre, con una superficie aproximada de 02-66-76 hectáreas, Municipio de Coyame, Chih.
-  Aviso de deslinde del predio de presunta propiedad nacional denominado Parcela # 5004, con una superficie aproximada de 06-91-83.384 hectáreas, Municipio de Coyame, Chih.
-  Aviso de deslinde del predio de presunta propiedad nacional denominado Cerro del Sabino, con una superficie aproximada de 251-13-02.3190 hectáreas, Municipio de Huejotitán, Chih.
-  Aviso de deslinde del predio de presunta propiedad nacional denominado El Manantial, con una superficie aproximada de 11-61-30 hectáreas, Municipio de Coyame, Chih.
-  Aviso de deslinde del predio de presunta propiedad nacional denominado Rancho Basuchito, con una superficie aproximada de 17-12-29.96 hectáreas, Municipio de Guerrero, Chih.

SECRETARIA DE LA FUNCION PUBLICA


 Circular por la que se comunica a las dependencias, Procuraduría General de la República y entidades de la Administración Pública Federal, así como a las entidades federativas, que deberán abstenerse de aceptar propuestas o celebrar contratos con la empresa Construcción y Mantenimiento de Instalaciones Eléctricas, Sociedad Anónima de Capital Variable


 Circular por la que se comunica a las dependencias, Procuraduría General de la República y entidades de la Administración Pública Federal, así como a las entidades federativas, que deberán abstenerse de aceptar propuestas o celebrar contratos con la empresa Soluciones Integrales de Alta Tensión, Sociedad Anónima de Capital Variable


 Circular por la que se comunica a las dependencias, Procuraduría General de la República y entidades de la Administración Pública Federal, así como a las entidades federativas, que deberán abstenerse de aceptar propuestas o celebrar contratos con la empresa Obras Especializadas Geotécnicas, Sociedad Anónima de Capital Variable


ORGANISMOS DESCONCENTRADOS O DESCENTRALIZADOS


COMISION NACIONAL PARA EL DESARROLLO DE LOS PUEBLOS INDIGENAS

 Acuerdo de Coordinación que celebran la Comisión Nacional para el Desarrollo de los Pueblos Indígenas y el Municipio de Cuautitlán de García Barragán, Jalisco, en el marco del Programa de Coordinación para el Apoyo a la Producción Indígena

 Acuerdo de Coordinación que celebran la Comisión Nacional para el Desarrollo de los Pueblos Indígenas y el Municipio de Mezquitic, Jalisco, en el marco del Programa de Coordinación para el Apoyo a la Producción Indígena durante el ejercicio fiscal 2013


 Acuerdo de Coordinación que celebran la Comisión Nacional para el Desarrollo de los Pueblos Indígenas y el Municipio de San Ignacio Río Muerto, Sonora, en el marco del Programa de Coordinación para el Apoyo a la Producción Indígena durante el ejercicio fiscal 2013

 Acuerdo de Coordinación que celebran la Comisión Nacional para el Desarrollo de los Pueblos Indígenas y el Municipio de Isla, Veracruz, en el marco del Programa de Coordinación para el Apoyo a la Producción Indígena durante el ejercicio fiscal 2013


 Acuerdo de Coordinación que celebran la Comisión Nacional para el Desarrollo de los Pueblos Indígenas y el Municipio de Guaymas, Sonora, en el marco del Programa de Coordinación para el Apoyo a la Producción Indígena durante el ejercicio fiscal 2013

ORGANISMOS AUTONOMOS

INSTITUTO FEDERAL DE ACCESO A LA INFORMACION Y PROTECCION DE DATOS

 Reglamento Interior del Instituto Federal de Acceso a la Información y Protección de Datos

BANCO DE MEXICO

 Tipo de cambio para solventar obligaciones denominadas en moneda extranjera pagaderas en la República Mexicana


 Tasas de interés interbancarias de equilibrio


Fecha: 20/02/2014 - Edición Matutina

SEGUNDA SECCION


ORGANISMOS AUTONOMOS

INSTITUTO FEDERAL ELECTORAL


 Acuerdo del Consejo General del Instituto Federal Electoral por el que se establece la integración provisional de las comisiones permanentes del Consejo General del Instituto Federal Electoral

 Resolución del Consejo General del Instituto Federal Electoral, respecto del procedimiento sancionador ordinario instaurado en contra de la C. Alma Delia Sánchez Rivero y el Partido de la Revolución Democrática, por hechos que constituyen probables infracciones al Código Federal de Instituciones y Procedimientos Electorales, identificado con el número de expediente SCG/ QCG/217/2012

INSTITUTO NACIONAL DE ESTADISTICA Y GEOGRAFIA

 Acuerdo de la Junta de Gobierno del Instituto Nacional de Estadística y Geografía por el que se expide el Manual que regula las Percepciones de los Servidores Públicos del Instituto Nacional de Estadística y Geografía para el Ejercicio Fiscal 2014

 Acuerdo de la Junta de Gobierno del Instituto Nacional de Estadística y Geografía, por el que se establecen los Lineamientos de Austeridad, Mejora y Modernización de la Gestión del Instituto Nacional de Estadística y Geografía para el Ejercicio Fiscal 2014

 Acuerdo de la Junta de Gobierno del Instituto Nacional de Estadística y Geografía por el que se autoriza la publicación de la Estructura Ocupacional del Instituto Nacional de Estadística y Geografía para el Ejercicio Fiscal 2014



**CONVOCATORIAS PARA CONCURSOS DE ADQUISICIONES, ARRENDAMIENTOS,
OBRAS Y SERVICIOS DEL SECTOR PUBLICO**

Acceso por búsqueda avanzada

AVISOS JUDICIALES Y GENERALES

Acceso por búsqueda avanzada