



Fecha: 30/01/2013 - Edición Matutina


## PRIMERA SECCION

### PODER EJECUTIVO


#### SECRETARIA DE HACIENDA Y CREDITO PUBLICO


 Lineamientos para la aplicación y seguimiento de las medidas para el uso eficiente, transparente y eficaz de los recursos públicos, y las acciones de disciplina presupuestaria en el ejercicio del gasto público, así como para la modernización de la Administración Pública Federal


 Acuerdo por el que se da a conocer la información relativa a la recaudación federal participable y a las participaciones federales, por estados y, en su caso, por municipios y la correspondiente al Distrito Federal, así como los procedimientos de cálculo, por el mes de diciembre de 2012

 Acuerdo por el que se da a conocer el calendario de entrega, porcentaje, fórmulas y variables utilizadas, así como los montos, estimados, que recibirá cada entidad federativa del Fondo General de Participaciones y del Fondo de Fomento Municipal, por el ejercicio fiscal de 2013

#### SECRETARIA DE LA FUNCION PUBLICA


 Notificación mediante la cual se da a conocer el inicio del procedimiento para emitir la Declaratoria Administrativa por la que se formalice la nacionalización del inmueble denominado Capilla de San Miguel Arcángel, ubicado en Calle 5 de Febrero número 1285, en la ciudad de Acámbaro, Estado de Guanajuato, uno de los comprendidos por el Artículo Decimoséptimo Transitorio de la Constitución Política de los Estados Unidos Mexicanos, el cual se encuentra abierto a culto público con anterioridad a las reformas constitucionales del 28 de enero de 1992

 Circular por la que deberán abstenerse de aceptar propuestas o celebrar contratos con la persona física Rubén Sánchez Cadena

 Circular por la que deberán abstenerse de aceptar propuestas o celebrar contratos con la empresa Silmel Corporation (Expediente: SR-022/2012)


#### SECRETARIA DEL TRABAJO Y PREVISION SOCIAL


 Acta de instalación y clausura de la Convención Revisora en su aspecto integral del Contrato Ley de la Industria Textil del Ramo de la Lana


 Convenio de revisión integral de fecha 18 de enero de 2013, firmado por los representantes de más de las dos terceras partes de los trabajadores sindicalizados y de


patrones afectos al Contrato Ley de la Industria Textil del Ramo de la Lana


SECRETARIA DE DESARROLLO AGRARIO, TERRITORIAL Y URBANO 


 Aviso de deslinde de un predio de presunta propiedad nacional innominado, con una superficie aproximada de 00-02-00.00 hectáreas, que colinda al norte con Cleofas García Morales, Municipio de Yecapixtla, Mor.


 Aviso de deslinde de un predio de presunta propiedad nacional innominado, con una superficie aproximada de 00-02-00.00 hectáreas, que colinda al norte con calle Circuito de las Flores, Municipio de Yecapixtla, Mor.


 Aviso de deslinde de un predio de presunta propiedad nacional innominado, con una superficie aproximada de 00-02-00.00 hectáreas, que colinda al norte con lote 36, Municipio de Yecapixtla, Mor.


 Aviso de deslinde de un predio de presunta propiedad nacional innominado, con una superficie aproximada de 00-02-00.00 hectáreas, que colinda al sur con lotes 22 y 27, Municipio de Yecapixtla, Mor.


 Aviso de deslinde de un predio de presunta propiedad nacional innominado, con una superficie aproximada de 00-02-00.00 hectáreas, que colinda al sur con Perla González, Municipio de Yecapixtla, Mor.


 Aviso de deslinde de un predio de presunta propiedad nacional innominado, con una superficie aproximada de 00-02-00.00 hectáreas, que colinda al norte con José Nava, Municipio de Yecapixtla, Mor.


 Aviso de deslinde de un predio de presunta propiedad nacional innominado, con una superficie aproximada de 00-02-00.00 hectáreas, que colinda al sur con Marcos Pérez C., Municipio de Yecapixtla, Mor.


 Aviso de deslinde de un predio de presunta propiedad nacional innominado, con una superficie aproximada de 00-02-00.00 hectáreas, que colinda al norte con calle Volcanes, Municipio de Yecapixtla, Mor.


 Aviso de deslinde de un predio de presunta propiedad nacional innominado, con una superficie aproximada de 00-02-00.00 hectáreas, que colinda al norte con Celso Barriento López, Municipio de Yecapixtla, Mor.


 Aviso de deslinde de un predio de presunta propiedad nacional innominado, con una superficie aproximada de 00-02-00.00 hectáreas, que colinda al sur con Francisco Oropeza, Municipio de Yecapixtla, Mor.


 Aviso de deslinde de un predio de presunta propiedad nacional innominado, con una superficie aproximada de 00-02-00.00 hectáreas, que colinda al norte con calle Paseo Paraíso, Municipio de Yecapixtla, Mor.


 Aviso de deslinde de un predio de presunta propiedad nacional innominado, con una superficie aproximada de 00-02-00.00 hectáreas, que colinda al norte con Beatriz Contreras Durán, Municipio de Yecapixtla, Mor.


 Aviso de deslinde de un predio de presunta propiedad nacional innominado, con una superficie aproximada de 00-02-00.00 hectáreas, que colinda al norte con Eusevio Lagunas, Municipio de Yecapixtla, Mor.


 Aviso de deslinde de un predio de presunta propiedad nacional innominado, con una superficie aproximada de 00-02-00.00 hectáreas, que colinda al norte con Pablo González Buendía, Municipio de Yecapixtla, Mor.


 Aviso de deslinde de un predio de presunta propiedad nacional innominado, con una superficie aproximada de 00-02-00.00 hectáreas, que colinda al norte con Ricardo Guzmán, Municipio de Yecapixtla, Mor.


 Aviso de deslinde de un predio de presunta propiedad nacional innominado, con una superficie aproximada de 00-02-00.00 hectáreas, que colinda al norte con Maximina Hernández, Municipio de Yecapixtla, Mor.

 Aviso de deslinde de un predio de presunta propiedad nacional innominado, con una superficie aproximada de 00-02-00.00 hectáreas, que colinda al norte con lote 21, Municipio de Yecapixtla, Mor.

 Aviso de deslinde de un predio de presunta propiedad nacional innominado, con una superficie aproximada de 00-02-00.00 hectáreas, que colinda al norte con lote 35, Municipio de Yecapixtla, Mor.

 Aviso de deslinde de un predio de presunta propiedad nacional innominado, con una superficie aproximada de 00-02-00.00 hectáreas, que colinda al sur con Catalina Caballero, Municipio de Yecapixtla, Mor.

 Aviso de deslinde de un predio de presunta propiedad nacional innominado, con una superficie aproximada de 00-02-00.00 hectáreas, que colinda al norte con lote 7, Municipio de Yecapixtla, Mor.

 Aviso de deslinde de un predio de presunta propiedad nacional innominado, con una superficie aproximada de 00-02-00.00 hectáreas, que colinda al sur con lote 14, Municipio de Yecapixtla, Mor.


## ORGANISMOS DESCONCENTRADOS O DESCENTRALIZADOS


### COMISION NACIONAL PARA EL DESARROLLO DE LOS PUEBLOS INDIGENAS



 Acuerdo de Coordinación que celebran la Comisión Nacional para el Desarrollo de los


Pueblos Indígenas y el Municipio de Tuzamapan de Galeana, Puebla, en el marco del Programa de Coordinación para el Apoyo a la Producción Indígena

 Acuerdo de Coordinación que celebran la Comisión Nacional para el Desarrollo de los Pueblos Indígenas y el Municipio de José María Morelos, Quintana Roo, en el marco del Programa de Coordinación para el Apoyo a la Producción Indígena

 Convenio de Coordinación para la ejecución del Programa de Organización Productiva para Mujeres Indígenas, que celebran la Comisión Nacional para el Desarrollo de los Pueblos Indígenas y la Comisión Estatal de Desarrollo Integral de los Pueblos Indígenas del Estado de Puebla


## ORGANISMOS AUTONOMOS


BANCO DE MEXICO 

 Tipo de cambio para solventar obligaciones denominadas en moneda extranjera pagaderas en la República Mexicana


 Tasas de interés interbancarias de equilibrio


INSTITUTO FEDERAL ELECTORAL 

 Acuerdo del Consejo General del Instituto Federal Electoral por el que a propuesta de la Junta General Ejecutiva se modifican los Lineamientos para integrar los rangos correspondientes a los Cuerpos de la Función Directiva y el de Técnicos, y establecer el procedimiento para otorgar promociones en rango a los miembros del Servicio Profesional Electoral

 Acuerdo del Consejo General del Instituto Federal Electoral por el que se ratifica a la Consejera Electoral, Dra. María Marván Laborde como Presidenta de la Comisión del Registro Federal de Electores

INSTITUTO NACIONAL DE ESTADISTICA Y GEOGRAFIA 

 Acuerdo de la Junta de Gobierno del Instituto Nacional de Estadística y Geografía por el que se autoriza la publicación de la Estructura Ocupacional del Instituto Nacional de Estadística y Geografía, para el Ejercicio Fiscal 2013


 Acuerdo de la Junta de Gobierno del Instituto Nacional de Estadística y Geografía por el que se expide el Manual que regula las Percepciones de los Servidores Públicos del Instituto Nacional de Estadística y Geografía para el Ejercicio Fiscal 2013


-  
**Fecha: 30/01/2013 - Edición Matutina**


**SEGUNDA SECCION**


## PODER EJECUTIVO


### SECRETARIA DE SALUD 0


 Convenio Específico en materia de transferencia de recursos que celebran la Secretaría de Salud y el Estado de Veracruz de Ignacio de la Llave, que tiene por objeto transferir recursos presupuestales federales que permitan a la entidad llevar a cabo las actividades del Plan de Emergencias Radiológicas Externo (PERE).

 Convenio de Coordinación que celebran el Sistema Nacional para el Desarrollo Integral de la Familia y Desarrollo Integral de la Familia del Estado de Chihuahua, que tiene por objeto establecer las bases y procedimientos de coordinación para la ejecución del proyecto específico denominado Adquisición de Sillas de Ruedas para Personas con Discapacidad Motora, así como para la asignación y ejercicio de los recursos económicos que se destinarán como subsidios para la ejecución del mismo

 Convenio de Coordinación que celebran el Sistema Nacional para el Desarrollo Integral de la Familia y el Sistema para el Desarrollo Integral de la Familia del Estado de Jalisco, que tiene por objeto establecer las bases y procedimientos de coordinación para la ejecución del proyecto específico denominado Remodelación de Infraestructura y Mobiliario en Cuatro Unidades Básicas de Rehabilitación en el Estado de Jalisco, así como para la asignación y ejercicio de los recursos económicos que se destinarán como subsidios para la ejecución del mismo

 Convenio de Coordinación que celebran el Sistema Nacional para el Desarrollo Integral de la Familia y el Sistema para el Desarrollo Integral de la Familia del Estado de Morelos, que tiene por objeto establecer las bases y procedimientos de coordinación para la ejecución del proyecto específico denominado Reequipamiento de Unidades Básicas de Rehabilitación en el Estado de Morelos 2012, así como para la asignación y ejercicio de los recursos económicos que se destinarán como subsidios para la ejecución del mismo

 Convenio de Coordinación que celebran el Sistema Nacional para el Desarrollo Integral de la Familia y el Sistema para el Desarrollo Integral de la Familia del Estado de Oaxaca, que tiene por objeto establecer las bases y procedimientos de coordinación para la ejecución del proyecto específico denominado Adquisición y donación de bastones, andaderas, sillas de ruedas y muletas para personas con discapacidad en el Estado de Oaxaca, así como para la asignación y ejercicio de los recursos económicos que se destinarán como subsidios para la ejecución del mismo

 Convenio de Coordinación que celebran el Sistema Nacional para el Desarrollo Integral de la Familia y el Sistema para el Desarrollo Integral de la Familia del Estado de Puebla, que tiene por objeto establecer las bases y procedimientos de coordinación para la ejecución del proyecto específico denominado Adquisición de Equipo



Electromédico para la Atención Integral de las Personas con Discapacidad del Centro de Rehabilitación Integral Infantil (CRII), así como para la asignación y ejercicio de los recursos económicos que se destinarán como subsidios para la ejecución del mismo

Convenio de Coordinación que celebran el Sistema Nacional para el Desarrollo Integral de la Familia y el Sistema para el Desarrollo Integral de la Familia del Estado de Querétaro, que tiene por objeto establecer las bases y procedimientos de coordinación para la ejecución del proyecto específico denominado Equipamiento del Centro de Rehabilitación Integral de Querétaro (CRIQ), a través de la adquisición de equipo electromédico y de mecanoterapia para la atención de las personas con discapacidad, así como para la asignación y ejercicio de los recursos económicos que se destinarán como subsidios para la ejecución del mismo

#### AVISOS JUDICIALES Y GENERALES

[Acceso por búsqueda avanzada](#)

#### CONVOCATORIAS PARA CONCURSOS DE PLAZAS VACANTES DEL SERVICIO PROFESIONAL DE CARRERA EN LA ADMINISTRACION PUBLICA FEDERAL

[Acceso por búsqueda avanzada](#)