


Fecha: 25/03/2013 - Edición Matutina


PRIMERA SECCION


PODER EJECUTIVO


SECRETARIA DE HACIENDA Y CREDITO PUBLICO 


 Circular Modificatoria 15/13 de la Unica de Seguros


SECRETARIA DE DESARROLLO SOCIAL 

 Acuerdo de Coordinación que celebran la Secretaría de Desarrollo Social, el Estado de Aguascalientes y el H. Ayuntamiento de El Llano, con el objeto de realizar acciones del Programa Prevención de Riesgos en los Asentamientos Humanos 2012, a través del Proyecto Elaboración de Atlas de Riesgos del Municipio de El Llano


 Acuerdo de Coordinación que celebran la Secretaría de Desarrollo Social, el Estado de Aguascalientes y el H. Ayuntamiento de Rincón de Romos, con el objeto de realizar acciones del Programa Prevención de Riesgos en los Asentamientos Humanos 2012, a través del Proyecto Elaboración del Atlas de Peligros Naturales y/o Riesgos para el Municipio de Rincón de Romos

 Acuerdo de Coordinación que celebran la Secretaría de Desarrollo Social, el Estado de Aguascalientes y el H. Ayuntamiento de San Francisco de los Romo, con el objeto de realizar acciones del Programa Prevención de Riesgos en los Asentamientos Humanos 2012, a través del Proyecto Elaboración del Atlas de Peligros Naturales y/o Riesgos para el Municipio de San Francisco de los Romo


 Acuerdo de Coordinación que celebran la Secretaría de Desarrollo Social, el Estado de Michoacán de Ocampo y el H. Ayuntamiento de Angangueo, con el objeto de realizar acciones del Programa Prevención de Riesgos en los Asentamientos Humanos 2012, a través del Proyecto Elaboración del Atlas de Riesgo


 Acuerdo de Coordinación que celebran la Secretaría de Desarrollo Social, el Estado de Oaxaca y el H. Ayuntamiento de San Pedro Pochutla, con el objeto de realizar acciones del Programa Prevención de Riesgos en los Asentamientos Humanos 2012, a través del Proyecto Elaboración del Atlas de Riesgos del Municipio de San Pedro Pochutla, Oaxaca

SECRETARIA DE SALUD 


 Convenio Específico en materia de transferencia de recursos de la estrategia del Fortalecimiento de la Oferta de Servicios de Salud FOROSS para obra y equipamiento,


que celebran la Secretaría de Salud y el Estado de Durango


 Convenio Específico en materia de transferencia de recursos de la estrategia del Fortalecimiento de la Oferta de los Servicios de Salud FOROSS para equipamiento, que celebran la Secretaría de Salud y el Estado de Guerrero


 Convenio Específico en materia de transferencia de recursos de la estrategia del Fortalecimiento de la Oferta de los Servicios de Salud FOROSS para obra y equipamiento, que celebran la Secretaría de Salud y el Estado de Nayarit


SECRETARIA DE DESARROLLO AGRARIO, TERRITORIAL Y URBANO


 Aviso de deslinde del predio de presunta propiedad nacional denominado Milpa de Pedro, con una superficie aproximada de 32-00-00 hectáreas, Municipio de Hermosillo, Son.


 Aviso de deslinde del predio de presunta propiedad nacional denominado El Garambullo, con una superficie aproximada de 171-13-53.500 hectáreas, Municipio de Hermosillo, Son.


 Aviso de deslinde del predio de presunta propiedad nacional denominado La Curva, con una superficie aproximada de 88-63-65.984 hectáreas, Municipio de Hermosillo, Son.


 Aviso de deslinde del predio de presunta propiedad nacional denominado El Rincón o Los Ositos, con una superficie aproximada de 01-95-57 hectáreas, Municipio de Huasabas, Son.

 Aviso de deslinde del predio de presunta propiedad nacional denominado La Lopeña, con una superficie aproximada de 04-72-28 hectáreas, Municipio de Rayón, Son.

 Aviso de deslinde del predio de presunta propiedad nacional denominado El Pajarito, con una superficie aproximada de 01-80-18 hectáreas, Municipio de Cumpas, Son.







 Aviso de deslinde del predio de presunta propiedad nacional denominado La Lucereña, con una superficie aproximada de 03-00-00 hectáreas, Municipio de Villa Pesqueira, Son.

 Aviso de deslinde del predio de presunta propiedad nacional denominado El Potrero del Cementerio, con una superficie aproximada de 06-66-18.11 hectáreas, Municipio de Bacanora, Son.


 Aviso de deslinde del predio de presunta propiedad nacional denominado El Mezquite, con una superficie aproximada de 20-33-15 hectáreas, Municipio de Alamos, Son.

ORGANISMOS AUTONOMOS

BANCO DE MEXICO

-  Tipo de cambio para solventar obligaciones denominadas en moneda extranjera pagaderas en la República Mexicana
-  Tasas de interés interbancarias de equilibrio
-  Valor de la unidad de inversión
-  Costo porcentual promedio de captación de los pasivos en moneda nacional a cargo de las instituciones de banca múltiple del país (CPP)
-  Costo de captación a plazo de pasivos denominados en unidades de inversión a cargo de las instituciones de banca múltiple del país (CCP-UDIS)
-  Costo de captación a plazo de pasivos denominados en moneda nacional a cargo de las instituciones de banca múltiple del país (CCP)

INSTITUTO FEDERAL ELECTORAL

-  Resolución del Consejo General del Instituto Federal Electoral respecto del procedimiento especial sancionador iniciado con motivo de la denuncia presentada por el Partido Revolucionario Institucional, en contra de la persona moral Jasz Radio, S.A. de C.V., concesionario y/o permisionario de la emisora identificada con las siglas XEVT-AM 970, por hechos que considera constituyen infracciones al Código Federal de Instituciones y Procedimientos Electorales, identificado con el número de expediente SCG/PE/PRI/JL/TAB/324/PEF/401/2012, en cumplimiento a lo ordenado por la H. Sala Superior del Tribunal Electoral del Poder Judicial de la Federación en la sentencia identificada con el número de expediente SUP-RAP-421/2012

INSTITUTO NACIONAL DE ESTADISTICA Y GEOGRAFIA


-  Indice nacional de precios al consumidor


-
Fecha: 25/03/2013 - Edición Matutina


SEGUNDA SECCION


PODER EJECUTIVO


SECRETARIA DE SALUD


-  Convenio Específico en materia de transferencia de recursos de la estrategia del Fortalecimiento de la Oferta de los Servicios de Salud FOROSS para obra, que celebran la Secretaría de Salud y el Estado de México


 Convenio Específico en materia de transferencia de recursos de la estrategia del Fortalecimiento de la Oferta de los Servicios de Salud FOROSS para equipamiento, que celebran la Secretaría de Salud y el Estado de Oaxaca


 Convenio Específico en materia de transferencia de recursos de la estrategia del Fortalecimiento de la Oferta de los Servicios de Salud FOROSS para obra y equipamiento, que celebran la Secretaría de Salud y el Estado de Querétaro


 Convenio Específico en materia de transferencia de recursos de la estrategia del Fortalecimiento de la Oferta de los Servicios de Salud FOROSS para obra y equipamiento, que celebran la Secretaría de Salud y el Estado de Quintana Roo


 Convenio Específico en materia de transferencia de recursos de la estrategia del Fortalecimiento de la Oferta de los Servicios de Salud FOROSS para obra y equipamiento, que celebran la Secretaría de Salud y el Estado de Sonora

 Convenio Específico en materia de transferencia de recursos de la estrategia del Fortalecimiento de la Oferta de los Servicios de Salud FOROSS para obra y equipamiento, que celebran la Secretaría de Salud y el Estado de Tabasco

 Convenio de Coordinación que celebran el Sistema Nacional para el Desarrollo Integral de la Familia y el Sistema para el Desarrollo Integral de la Familia del Estado de Aguascalientes, que tiene por objeto establecer las bases y procedimientos de coordinación para el apoyo y ejecución del Plan de Trabajo que contribuye al conocimiento, difusión, cumplimiento y/o aplicación de la Convención sobre los Derechos de los Niños

 Convenio de Coordinación que celebran el Sistema Nacional para el Desarrollo Integral de la Familia y el Sistema para el Desarrollo Integral de la Familia del Estado de Baja California Sur, que tiene por objeto establecer las bases y procedimientos de coordinación para el apoyo y ejecución del Plan de Trabajo que contribuye al conocimiento, difusión, cumplimiento y/o aplicación de la Convención sobre los Derechos de los Niños

 Convenio de Coordinación que celebran el Sistema Nacional para el Desarrollo Integral de la Familia y el Sistema para el Desarrollo Integral de la Familia del Estado de Chiapas, que tiene por objeto establecer las bases y procedimientos para el apoyo y ejecución del Plan de Trabajo que contribuye al conocimiento, difusión, cumplimiento y/o aplicación de la Convención sobre los Derechos de los Niños

 Convenio de Coordinación que celebran el Sistema Nacional para el Desarrollo Integral de la Familia y el Sistema para el Desarrollo Integral de la Familia del Estado de Colima, que tiene por objeto establecer las bases y procedimientos de coordinación para el apoyo y ejecución del Plan de Trabajo que contribuye al conocimiento, difusión, cumplimiento y/o aplicación de la Convención sobre los Derechos de los Niños



Convenio de Coordinación que celebran el Sistema Nacional para el Desarrollo Integral de la Familia y el Sistema para el Desarrollo Integral de la Familia del Estado de Durango, que tiene por objeto establecer las bases y procedimientos de coordinación para el apoyo y ejecución del Plan de Trabajo que contribuye al conocimiento, difusión, cumplimiento y/o aplicación de la Convención sobre los Derechos de los Niños

AVISOS JUDICIALES Y GENERALES

[Acceso por búsqueda avanzada](#)