












Fecha: 29/01/2014 - Edición Matutina


**PRIMERA SECCION**


**PODER EJECUTIVO**


**SECRETARIA DE GOBERNACION** 

-  Decreto por el que se crea la Coordinación Nacional Antisecuestro
-  Declaratoria de Emergencia Extraordinaria por la ocurrencia de helada severa debido a la presencia de los frentes fríos Nos. 27, 28 y 29 del 15 al 21 de enero de 2014, en 11 municipios del Estado de Aguascalientes
-  Declaratoria de Emergencia Extraordinaria por la ocurrencia de helada severa debido a la presencia de los frentes fríos Nos. 27, 28 y 29, del 15 al 21 de enero de 2014, en 44 municipios del Estado de Chihuahua
-  Declaratoria de Emergencia Extraordinaria por la ocurrencia de helada severa debido a la presencia de los frentes fríos Nos. 27, 28 y 29, del 15 al 21 de enero de 2014, en 19 municipios del Estado de Coahuila de Zaragoza
-  Declaratoria de Emergencia Extraordinaria por la ocurrencia de helada severa debido a la presencia de los frentes fríos Nos. 27, 28 y 29, del 15 al 21 de enero de 2014, en 25 municipios del Estado de Durango
-  Declaratoria de Emergencia Extraordinaria por la ocurrencia de helada severa debido a la presencia de los frentes fríos Nos. 27, 28 y 29, del 15 al 21 de enero de 2014, en 21 municipios del Estado de Hidalgo
-  Declaratoria de Emergencia Extraordinaria por la ocurrencia de helada severa debido a la presencia de los frentes fríos Nos. 27, 28 y 29, del 15 al 21 de enero de 2014, en 30 municipios del Estado de México
-  Declaratoria de Emergencia Extraordinaria por la ocurrencia de helada severa debido a la presencia de los frentes fríos Nos. 27, 28 y 29, del 15 al 21 de enero de 2014, en 20 municipios del Estado de Michoacán de Ocampo
-  Declaratoria de Emergencia Extraordinaria por la ocurrencia de helada severa debido a la presencia de los frentes fríos Nos. 27, 28 y 29, del 15 al 21 de enero de 2014, en 24 municipios del Estado de Nuevo León
-  Declaratoria de Emergencia Extraordinaria por la ocurrencia de helada severa debido a la presencia de los frentes fríos Nos. 27, 28 y 29, del 15 al 21 de enero de 2014, en 15 municipios del Estado de San Luis Potosí
-  Declaratoria de Emergencia Extraordinaria por la ocurrencia de helada severa debido a la presencia de los frentes fríos Nos. 27, 28 y 29 del 15 al 21 de enero de 2014, en 22


municipios del Estado de Sonora


 Declaratoria de Emergencia Extraordinaria por la ocurrencia de helada severa debido a la presencia de los frentes fríos Nos. 27, 28 y 29, del 15 al 21 de enero de 2014, en 15 municipios del Estado de Tamaulipas

 Declaratoria de Emergencia por la presencia de helada severa ocurrida los días 15, 16 y 17 de enero de 2014, en 25 municipios del Estado de Tlaxcala


 Declaratoria de Emergencia por la presencia de helada severa ocurrida los días 14, 15, 16 y 17 de enero de 2014, en 38 municipios del Estado de Zacatecas

## SECRETARIA DE HACIENDA Y CREDITO PUBLICO


 Informe sobre la recaudación federal participable y las participaciones federales, por estados y, en su caso, por municipios y la correspondiente al Distrito Federal, así como los procedimientos de cálculo, por el mes de diciembre de 2013


 Calendario de entrega, porcentaje, fórmulas y variables utilizadas, así como los montos, estimados, que recibirá cada entidad federativa del Fondo General de Participaciones y del Fondo de Fomento Municipal, por el ejercicio fiscal de 2014

## SECRETARIA DE ENERGIA

 Decreto por el que se modifica y amplía la vigencia del diverso por el que se sujeta el gas licuado de petróleo a precios máximos de venta de primera mano y de venta a usuarios finales, publicado el 1 de enero de 2014







## SECRETARIA DE SALUD

 Convenio de Coordinación que celebran el Sistema Nacional para el Desarrollo Integral de la Familia y el Sistema para el Desarrollo Integral de la Familia del Estado de Sonora, que tiene por objeto establecer las bases y procedimientos de coordinación para la ejecución del Subprograma Atención a Personas y Familias en Desamparo, así como la asignación y ejercicio de los recursos económicos que se destinarán para la ejecución del mismo, en relación con la Estrategia de la Cruzada Nacional contra el Hambre (SINHAMBRE)

 Convenio de Coordinación que celebran el Sistema Nacional para el Desarrollo Integral de la Familia y el Sistema para el Desarrollo Integral de la Familia del Estado de Tamaulipas, que tiene por objeto establecer las bases y procedimientos de coordinación para la ejecución del Subprograma Atención a Personas y Familias en Desamparo, así como la asignación y ejercicio de los recursos económicos que se destinarán para la ejecución del mismo, en relación con la Estrategia de la Cruzada Nacional contra el Hambre (SINHAMBRE)



Convenio de Coordinación que celebran el Sistema Nacional para el Desarrollo Integral de la Familia y el Sistema para el Desarrollo Integral de la Familia del Estado de Zacatecas, que tiene por objeto establecer las bases y procedimientos de coordinación para la ejecución del Subprograma Atención a Personas y Familias en Desamparo, así como la asignación y ejercicio de los recursos económicos que se destinarán para la ejecución del mismo, en relación con la Estrategia de la Cruzada Nacional contra el Hambre (SINHAMBRE)

## SECRETARIA DE DESARROLLO AGRARIO, TERRITORIAL Y URBANO



-  Aviso de deslinde del predio de presunta propiedad nacional denominado La Guadalupe, con una superficie aproximada de 27-00-00.00 hectáreas, Municipio de Carmen, Camp.
-  Aviso de deslinde del predio de presunta propiedad nacional denominado San Román, con una superficie aproximada de 5-00-00.00 hectáreas, Municipio de Hopelchén, Camp.
-  Aviso de deslinde del predio de presunta propiedad nacional denominado San Francisco, con una superficie aproximada de 5-00-00.00 hectáreas, Municipio de Hopelchén, Camp.
-  Aviso de deslinde del predio de presunta propiedad nacional denominado La Aguada, con una superficie aproximada de 116-26-29.72 hectáreas, Municipio de Hopelchén, Camp.
-  Aviso de deslinde del predio de presunta propiedad nacional denominado El Zapote, con una superficie aproximada de 83-92-55.5 hectáreas, Municipio de Hopelchén, Camp.
-  Aviso de deslinde del predio de presunta propiedad nacional denominado San Antonio, con una superficie aproximada de 5-00-00.00 hectáreas, Municipio de Hopelchén, Camp.

## ORGANISMOS AUTONOMOS

### CONSEJO DE SALUBRIDAD GENERAL

-  Novena Actualización de la Edición 2012 del Cuadro Básico y Catálogo de Medicamentos
-  Nota Aclaratoria al Acuerdo por el que se reforman, adicionan y derogan diversas disposiciones del Reglamento Interior de la Comisión Interinstitucional del Cuadro Básico y Catálogo de Insumos del Sector Salud, publicado el 16 de enero de 2014

### BANCO DE MEXICO

-  Tipo de cambio para solventar obligaciones denominadas en moneda extranjera pagaderas en la República Mexicana
-  Tasas de interés interbancarias de equilibrio




Fecha: 29/01/2014 - Edición Matutina

**SEGUNDA SECCION**

**ORGANISMOS DESCONCENTRADOS O DESCENTRALIZADOS**

**INSTITUTO DE SEGURIDAD Y SERVICIOS SOCIALES DE LOS TRABAJADORES DEL ESTADO** 

 Acuerdo 59.1342.2013 de la Junta Directiva por el que se aprueba el Reglamento de Servicios Funerarios del Instituto de Seguridad y Servicios Sociales de los Trabajadores del Estado

**CONVOCATORIAS PARA CONCURSOS DE PLAZAS VACANTES DEL SERVICIO PROFESIONAL DE CARRERA EN LA ADMINISTRACION PUBLICA FEDERAL**

Acceso por búsqueda avanzada

**AVISOS JUDICIALES Y GENERALES**

Acceso por búsqueda avanzada