








Fecha: 14/01/2013 - Edición Matutina


PRIMERA SECCION

PODER EJECUTIVO


SECRETARIA DE GOBERNACION

-  Decreto por el que se reforma y adiciona la Ley General de Salud y se reforma el Código Federal de Procedimientos Penales
-  Extracto de la solicitud de registro de la agrupación religiosa denominada Primera Iglesia Bíblica Bautista de Felipe Carrillo Puerto, para constituirse en asociación religiosa
-  Extracto de la solicitud de registro de la agrupación religiosa denominada Iglesia del Dios Vivo el Todopoderoso de Israel, para constituirse en asociación religiosa
-  Extracto de la solicitud de registro de la agrupación religiosa denominada Ministerio Macadesh, para constituirse en asociación religiosa
-  Extracto de la solicitud de registro de la agrupación religiosa denominada Concilio Misionero Cristo la Roca, para constituirse en asociación religiosa
-  Extracto de la solicitud de registro de la agrupación denominada Iglesia Bautista La Puerta es Cristo, del Cantón el Sacrificio, Municipio de Tuxtla Chico, Chiapas, para constituirse en asociación religiosa
-  Extracto de la solicitud de registro de la agrupación religiosa denominada Iglesia Arca de Salvación, para constituirse en asociación religiosa



SECRETARIA DE LA DEFENSA NACIONAL


-  Decreto por el que se reforma el primer párrafo del artículo 89 de la Ley del Instituto de Seguridad Social para las Fuerzas Armadas Mexicanas

SECRETARIA DE ECONOMIA

-  Decreto por el que se reforman, adicionan y derogan diversas disposiciones del Reglamento Interior de la Secretaría de Economía


SECRETARIA DE COMUNICACIONES Y TRANSPORTES


-  Extracto del Título de Concesión para instalar, operar y explotar una red pública de telecomunicaciones, otorgado en favor de Grupo Lama Telecom, S.A. de C.V.
-  Extracto del Título de Concesión para instalar, operar y explotar una red pública de telecomunicaciones, otorgado en favor de Grupo Josmar Telecom, S.A. de C.V.


 Extracto del Título de Concesión para instalar, operar y explotar una red pública de telecomunicaciones, otorgado en favor de Intra Networks, S.A. de C.V.


SECRETARIA DE SALUD


 Decreto por el que se reforma la fracción I del artículo 2o. de la Ley General de Salud


 Anexo III-2012 del Acuerdo de Coordinación que celebran la Secretaría de Salud y el Estado de Baja California, para la ejecución del Sistema de Protección Social en Salud (SPSS)


 Anexo III-2012 del Acuerdo de Coordinación que celebran la Secretaría de Salud y el Distrito Federal, para la ejecución del Sistema de Protección Social en Salud (SPSS)


 Anexo III-2012 del Acuerdo de Coordinación que celebran la Secretaría de Salud y el Estado de Guanajuato, para la ejecución del Sistema de Protección Social en Salud (SPSS)

 Anexo III-2012 del Acuerdo de Coordinación que celebran la Secretaría de Salud y el Estado de Morelos, para la ejecución del Sistema de Protección Social en Salud (SPSS)


 Anexo III-2012 del Acuerdo de Coordinación que celebran la Secretaría de Salud y el Estado de Oaxaca, para la ejecución del Sistema de Protección Social en Salud (SPSS)

 Anexo III-2012 del Acuerdo de Coordinación que celebran la Secretaría de Salud y el Estado de Veracruz, para la ejecución del Sistema de Protección Social en Salud (SPSS)

 Anexo IV Conceptos de gasto 2012 del Acuerdo de Coordinación para la ejecución del Sistema de Protección Social en Salud, que celebran la Secretaría de Salud y el Estado de Baja California


 Anexo IV Conceptos de gasto 2012 del Acuerdo de Coordinación para la ejecución del Sistema de Protección Social en Salud, que celebran la Secretaría de Salud y el Estado de Guanajuato

PROCURADURIA GENERAL DE LA REPUBLICA

 Calendario de Presupuesto de Egresos para el Ejercicio Fiscal 2013 de la Procuraduría General de la República

PODER JUDICIAL





SUPREMA CORTE DE JUSTICIA DE LA NACION

 Reglas de diez de enero de dos mil trece, relativas al desarrollo de la Sesión Plenaria de



quince de enero de dos mil trece para la selección de cuarenta y cinco candidatos que integrarán las ternas que se remitirán a la Cámara de Senadores para el nombramiento de quince Magistrados de Salas Regionales del Tribunal Electoral del Poder Judicial de la Federación

ORGANISMOS AUTONOMOS


BANCO DE MEXICO

-  Tipo de cambio para solventar obligaciones denominadas en moneda extranjera pagaderas en la República Mexicana
-  Tasas de interés interbancarias de equilibrio
-  Costo de captación a plazo de pasivos denominados en dólares de los EE.UU.A., a cargo de las instituciones de banca múltiple del país (CCP-Dólares)
-  Lista de los acuerdos o procedimientos a los que resulta aplicable la Ley de Sistemas de Pagos y Denominación de las Entidades que los Administran

INSTITUTO FEDERAL ELECTORAL

-  Acuerdo del Consejo General del Instituto Federal Electoral por el que se expide el instructivo que deberá observarse para la obtención del registro como agrupación política nacional en el año 2014, así como diversas disposiciones relativas a la revisión de los requisitos que se deben cumplir para dicho fin
-  Acuerdo del Consejo General del Instituto Federal Electoral por el que se expide el instructivo que deberán observar las organizaciones interesadas en constituir un partido político nacional, así como diversas disposiciones relativas a la revisión de los requisitos que se deben cumplir para dicho fin

TRIBUNAL FEDERAL DE JUSTICIA FISCAL Y ADMINISTRATIVA

-  Acuerdo G/1/2013 por el que se da a conocer el calendario de suspensión de labores para el año 2013

-
Fecha: 14/01/2013 - Edición Matutina

SEGUNDA SECCION

PODER EJECUTIVO

SECRETARIA DE HACIENDA Y CREDITO PUBLICO

-  Anexo 21-A de la Resolución Miscelánea Fiscal para 2013, publicada el 28 de



diciembre de 2012 (Continúa en la Tercera Sección)

-
Fecha: 14/01/2013 - Edición Matutina

TERCERA SECCION

PODER EJECUTIVO

SECRETARIA DE HACIENDA Y CREDITO PUBLICO

Anexo 21-A de la Resolución Miscelánea Fiscal para 2013, publicada el 28 de diciembre de 2012 (Continúa en la Cuarta Sección)

-
Fecha: 14/01/2013 - Edición Matutina

CUARTA SECCION

PODER EJECUTIVO

SECRETARIA DE HACIENDA Y CREDITO PUBLICO

Anexo 21-A de la Resolución Miscelánea Fiscal para 2013, publicada el 28 de diciembre de 2012 (Continúa de la Tercera Sección)

-
Fecha: 14/01/2013 - Edición Matutina

QUINTA SECCION

PODER EJECUTIVO

SECRETARIA DE RELACIONES EXTERIORES

Decreto Promulgatorio de las Decisiones del 24° Congreso de la Unión Postal Universal (UPU), adoptadas en Ginebra, el doce de agosto de dos mil ocho (Continúa en la Sexta Sección)

-
Fecha: 14/01/2013 - Edición Matutina

SEXTA SECCION


PODER EJECUTIVO


SECRETARIA DE RELACIONES EXTERIORES


Decreto Promulgatorio de las Decisiones del 24° Congreso de la Unión Postal Universal (UPU), adoptadas en Ginebra, el doce de agosto de dos mil ocho (Continúa


de la Quinta Sección)


SECRETARIA DE DESARROLLO AGRARIO, TERRITORIAL Y URBANO 


 Aviso de deslinde del predio de presunta propiedad nacional denominado La Noria, con una superficie aproximada de 04-81-46 hectáreas, Municipio de Bacadehuachi, Son.


 Aviso de deslinde del predio de presunta propiedad nacional denominado El Embudo III, con una superficie aproximada de 22-57-74.690 hectáreas, Municipio de Hermosillo, Son.


 Aviso de deslinde del predio de presunta propiedad nacional denominado Las Clavellinas, con una superficie aproximada de 01-16-82.107 hectáreas, Municipio de Cumpas, Son.


 Aviso de deslinde del predio de presunta propiedad nacional denominado Aguaje de Los Josos, con una superficie aproximada de 1,408-50-00 hectáreas, Municipio de Rosario, Son.


 Aviso de deslinde del predio de presunta propiedad nacional denominado El Fangos, con una superficie aproximada de 62-02-04.250 hectáreas, Municipio de Candelaria, Camp.


 Aviso de deslinde del predio de presunta propiedad nacional denominado Back Nah, con una superficie aproximada de 335-14-96.00 hectáreas, Municipio de Hopelchén, Camp.

 Aviso de deslinde del predio de presunta propiedad nacional denominado Rancho El Ramonal, con una superficie aproximada de 73-95-00 hectáreas, Municipio de Hopelchén, Camp.


 Aviso de deslinde del predio de presunta propiedad nacional denominado El Retiro, con una superficie aproximada de 251-97-17.71 hectáreas, Municipio de Hopelchén, Camp.


 Aviso de deslinde del predio de presunta propiedad nacional denominado Rancho Beraca, con una superficie aproximada de 500-43-69.83 hectáreas, Municipio de Carmen, Camp.


 Aviso de deslinde del predio de presunta propiedad nacional denominado La Unión I, con una superficie aproximada de 38-91-61.5 hectáreas, Municipio de Champotón, Camp.


 Aviso de deslinde del predio de presunta propiedad nacional denominado El Chimai, con una superficie aproximada de 10-20-88.00 hectáreas, Municipio de Champotón, Camp.




 Aviso de deslinde del predio de presunta propiedad nacional denominado La Dueña, con una superficie aproximada de 02-51-72.00 hectáreas, Municipio de Champotón, Camp.

 Aviso de deslinde del predio de presunta propiedad nacional denominado El Resplandor, con una superficie aproximada de 08-45-56.00 hectáreas, Municipio de Champotón, Camp.

 Aviso de deslinde del predio de presunta propiedad nacional denominado Lote 10, con una superficie aproximada de 13-69-86.00 hectáreas, Municipio de Champotón, Camp.

 Aviso de deslinde del predio de presunta propiedad nacional denominado Lote 11, con una superficie aproximada de 9-68-96.00 hectáreas, Municipio de Champotón, Camp.

 Aviso de deslinde del predio de presunta propiedad nacional denominado Lote 12, con una superficie aproximada de 4-89-29.00 hectáreas, Municipio de Champotón, Camp.

AVISOS JUDICIALES Y GENERALES

[Acceso por búsqueda avanzada](#)