



Fecha: 27/02/2012 - Edición Matutina

## PRIMERA SECCION

### PODER EJECUTIVO


#### SECRETARIA DE MEDIO AMBIENTE Y RECURSOS NATURALES


 Acuerdo por el que se desincorpora del régimen de dominio público de la Federación, la superficie de 821.97 metros cuadrados de terrenos ganados al mar, localizada en calle Vallarta sin número, colonia Playa del Borrego, localidad y Municipio de San Blas, Nayarit, y se autoriza su enajenación a título oneroso a favor del C. Martín Burqueño Martínez

 Acuerdo por el que desincorpora del régimen de dominio público de la Federación, la superficie de 5,141.86 metros cuadrados de terrenos ganados al mar, ubicada en Playa Miramar, Zona Norte, Municipio de Ciudad Madero, Tamaulipas, y se autoriza su enajenación a título oneroso a favor de la C. María del Pilar Consuelo Pérez Ortega


#### SECRETARIA DE LA FUNCION PUBLICA

 Declaratoria por la que se formaliza la nacionalización del inmueble denominado Templo Parroquial de San Pablo y Santa María de Guadalupe

 Declaratoria por la que se formaliza la nacionalización del inmueble denominado Templo Parroquial de Nuestra Señora de las Tres Aves Marías

 Circular por la que se comunica a las dependencias, Procuraduría General de la República y entidades de la Administración Pública Federal, así como a las entidades federativas el acuerdo por el cual se dejó sin efectos la resolución 00641/30.1/1990/2007 dictada en el expediente RR-44/2007, así como la diversa dictada en el expediente de sanción a proveedores PISI-A- NC-DS-0227/2007, en cumplimiento a la sentencia dictada en el juicio de nulidad 30680/07-17-10-6 por la Décima Sala Regional Metropolitana del Tribunal Federal de Justicia Fiscal y Administrativa, confirmada mediante ejecutoria emitida dentro del recurso de revisión fiscal 412/2011 por el Octavo Tribunal Colegiado en Materia Administrativa de Primer Circuito, promovidos por la empresa Implementos Médicos y Ortopédicos, S.A.

#### SECRETARIA DE SALUD

 Convenio Específico en materia de transferencia de recursos para el fortalecimiento de las redes de los servicios de salud, que celebran la Secretaría de Salud y el Estado de Campeche

Convenio Específico en materia de transferencia de recursos para el fortalecimiento de las redes de los servicios de salud, que celebran la Secretaría de Salud y el Estado de Hidalgo

SECRETARIA DE LA REFORMA AGRARIA

Decreto por el que se expropia por causa de utilidad pública una superficie de 30-09-39 hectáreas de temporal y agostadero de uso común e individual, de terrenos del ejido Carrillo Puerto, Municipio de Compostela, Nay.

### ORGANISMOS AUTONOMOS

BANCO DE MEXICO

Tipo de cambio para solventar obligaciones denominadas en moneda extranjera pagaderas en la República Mexicana

Tasas de interés interbancarias de equilibrio

Costo porcentual promedio de captación de los pasivos en moneda nacional a cargo de las instituciones de banca múltiple del país (CPP)

Costo de captación a plazo de pasivos denominados en moneda nacional a cargo de las instituciones de banca múltiple del país (CCP)

Costo de captación a plazo de pasivos denominados en unidades de inversión a cargo de las instituciones de banca múltiple del país (CCP-UDIS)

TRIBUNAL SUPERIOR AGRARIO

Convocatoria abierta a licenciados en derecho e ingenieros topógrafos

### ENTIDADES FEDERATIVAS

GOBIERNO DEL DISTRITO FEDERAL

Decreto por el que se confirma la determinación de utilidad pública y se expropia a favor del Sistema de Transporte Colectivo la superficie de 625.45 metros cuadrados, así como las construcciones existentes en la misma, del inmueble identificado registralmente como casa número 1, del inmueble marcado con el número 5359 de la Calzada México Tulyehualco, colonia Los Olivos, Delegación Tláhuac, actualmente avenida Tláhuac número 5359-1, colonia Los Olivos, Delegación Tláhuac, para la construcción y el funcionamiento de la subestación de rectificación (SR4 Olivos) en el intercambio de la estación Nopalera y la estación Olivos de la Línea 12 del Sistema de Transporte Colectivo, para satisfacer las necesidades de transporte público masivo de los habitantes del Distrito Federal

Decreto por el que se confirma la determinación de utilidad pública y se expropia a favor del Sistema de Transporte Colectivo la superficie de 43.87 metros cuadrados del predio particular identificado registralmente como fracción del predio La Compuerta, en el Pueblo de Mexicaltzingo, Ixtapalapa, en México, Distrito Federal; actualmente Calzada Ermita Iztapalapa número 429, colonia Prado Churubusco, Delegación Coyoacán, en México, Distrito Federal, para llevar a cabo en él la construcción y el funcionamiento del cajón subterráneo requerido para el acceso y salida Surponiente de la estación Mexicaltzingo de la Línea 12 del Sistema de Transporte Colectivo, a fin de satisfacer las necesidades de transporte público masivo de los habitantes del Distrito Federal


Decreto por el que se confirma la determinación de utilidad pública y se expropia a favor del Sistema de Transporte Colectivo la superficie de 172.48 metros cuadrados, así como las construcciones existentes en la misma, del predio identificado registralmente como casa marcada con el número 2911 y terreno de la carretera Tláhuac hoy Calzada Tulyehualco, Pueblo Zapotitlán, conocido también como avenida Tláhuac número 2911 o 6291; actualmente avenida Tláhuac número 6403, Barrio Santa Ana Sur, Delegación Tláhuac, para la construcción y el funcionamiento del tramo elevado entre la estación Zapotitlán y la estación Nopalera de la Línea 12 del Sistema de Transporte Colectivo, para satisfacer las necesidades de transporte público masivo de los habitantes del Distrito Federal

**Fecha: 27/02/2012 - Edición Matutina**

## SEGUNDA SECCION

### PODER EJECUTIVO

» SECRETARIA DE GOBERNACION 


 Indice Anual 2011 del Diario Oficial de la Federación (Continúa en la Tercera Sección)

**Fecha: 27/02/2012 - Edición Matutina**

## TERCERA SECCION

### PODER EJECUTIVO

» SECRETARIA DE GOBERNACION 

 Indice Anual 2011 del Diario Oficial de la Federación (Continúa en la Cuarta Sección)




**Fecha: 27/02/2012 - Edición Matutina**

## CUARTA SECCION

### PODER EJECUTIVO

➤ SECRETARIA DE GOBERNACION 


 [Indice Anual 2011 del Diario Oficial de la Federación \(Continúa de la Tercera Sección\)](#)

**Fecha: 27/02/2012 - Edición Matutina**

## QUINTA SECCION

### ORGANISMOS AUTONOMOS

➤ INSTITUTO NACIONAL DE ESTADISTICA Y GEOGRAFIA 

 [Indice nacional de precios al consumidor](#)

AVISOS JUDICIALES Y GENERALES

[Acceso por búsqueda avanzada](#)