


Fecha: 17/06/2013 - Edición Matutina


## PRIMERA SECCION

### PODER EJECUTIVO


#### SECRETARIA DE GOBERNACION

 Aviso de Término de la Emergencia por la presencia de granizada severa ocurrida el día 13 de mayo de 2013, en el Municipio de General Pánfilo Natera del Estado de Zacatecas


#### SECRETARIA DE RELACIONES EXTERIORES

 Decreto Promulgatorio del Acuerdo entre los Estados Unidos Mexicanos y la República de Filipinas sobre Asistencia Administrativa Mutua en Asuntos Aduaneros, firmado en Manila, Filipinas, el treinta y uno de agosto de dos mil doce


#### SECRETARIA DE HACIENDA Y CREDITO PUBLICO


 Acuerdo por el que se otorga la patente de agente aduanal número 1651 a la ciudadana Norma Angélica Ordóñez Rosell, para ejercer funciones con tal carácter ante la Aduana de Nuevo Laredo, como aduana de adscripción, en virtud del retiro voluntario del agente aduanal Víctor Manuel Ordóñez Martínez


#### SECRETARIA DE ENERGIA

 Norma Oficial Mexicana NOM-025-ENER-2013, Eficiencia térmica de aparatos domésticos para cocción de alimentos que usan gas L.P. o gas natural. Límites, métodos de prueba y etiquetado


#### SECRETARIA DE DESARROLLO AGRARIO, TERRITORIAL Y URBANO

 Acuerdo de Coordinación para la distribución y ejercicio de los subsidios del Programa Hábitat, Vertientes General e Intervenciones Preventivas, correspondiente al ejercicio fiscal 2013, que suscriben la Secretaría de Desarrollo Agrario, Territorial y Urbano, el Estado de Coahuila de Zaragoza y los municipios de Acuña, Allende, Arteaga, Frontera, Matamoros, Monclova, Piedras Negras, Ramos Arizpe, Saltillo, San Pedro y Torreón de dicha entidad federativa


 Aviso de deslinde del predio de presunta propiedad nacional denominado La Galera, con una superficie aproximada de 01-64-72.5 hectáreas, Municipio de Bacadehuachi, Son.

 Aviso de deslinde del predio de presunta propiedad nacional denominado La del

Chepis, con una superficie aproximada de 04-88-39 hectáreas, Municipio de Cumpas, Son.


 Aviso de deslinde del predio de presunta propiedad nacional denominado El Chapote Tesia, con una superficie aproximada de 06-97-17.97 hectáreas, Municipio de Navojoa, Son.

SECRETARIA DE TURISMO 

 Convenio de Coordinación para el otorgamiento de un subsidio en materia de desarrollo turístico, que celebran la Secretaría de Turismo y el Estado de Hidalgo


## ORGANISMOS AUTONOMOS

BANCO DE MEXICO 

 Tipo de cambio para solventar obligaciones denominadas en moneda extranjera pagaderas en la República Mexicana

 Tasas de interés interbancarias de equilibrio

TRIBUNAL SUPERIOR AGRARIO 


 Sentencia pronunciada en el juicio agrario número 92/96, relativo a la dotación de tierras, promovido por campesinos del poblado General de División Absalón Castellanos Domínguez, Municipio de Acapetahua, Chis.

-  
**Fecha: 17/06/2013 - Edición Matutina**

## SEGUNDA SECCION

### PODER EJECUTIVO

SECRETARIA DE HACIENDA Y CREDITO PUBLICO 

 Anexos 14 y 22 de la Resolución Miscelánea Fiscal para 2013 (Continúa en la Tercera Sección)

-  
**Fecha: 17/06/2013 - Edición Matutina**

## TERCERA SECCION

### PODER EJECUTIVO

SECRETARIA DE HACIENDA Y CREDITO PUBLICO 

 Anexos 14 y 22 de la Resolución Miscelánea Fiscal para 2013 (Continúa en la Cuarta




Sección)

-  
**Fecha: 17/06/2013 - Edición Matutina**

**CUARTA SECCION**

**PODER EJECUTIVO**

SECRETARIA DE HACIENDA Y CREDITO PUBLICO 


 Anexos 14 y 22 de la Resolución Miscelánea Fiscal para 2013 (Continúa en la Quinta Sección)

-  
**Fecha: 17/06/2013 - Edición Matutina**

**QUINTA SECCION**

**PODER EJECUTIVO**

SECRETARIA DE HACIENDA Y CREDITO PUBLICO 

 Anexos 14 y 22 de la Resolución Miscelánea Fiscal para 2013 (Continúa de la Cuarta Sección)

AVISOS JUDICIALES Y GENERALES

[Acceso por búsqueda avanzada](#)