



Fecha: 14/02/2014 - Edición Vespertina





UNICA SECCION

PODER EJECUTIVO

SECRETARIA DE GOBERNACION

-  Acuerdo por el que se establecen los Lineamientos para el otorgamiento de apoyos a las entidades federativas en el marco del Programa Nacional de Prevención del Delito
-  Acuerdo por el que se establecen los Lineamientos para el otorgamiento del subsidio a las entidades federativas para el fortalecimiento de sus instituciones de seguridad pública en materia de mando policial para el ejercicio fiscal 2014

SECRETARIA DE DESARROLLO AGRARIO, TERRITORIAL Y URBANO

-  Aviso de deslinde del predio de presunta propiedad nacional denominado la Nueva Esperanza, con una superficie aproximada de 180-67-17.38 hectáreas, Municipio de Candelaria, Camp.
-  Aviso de deslinde del predio de presunta propiedad nacional denominado El Tortuguero, con una superficie aproximada de 300-36-47.73 hectáreas, Municipio de Candelaria, Camp.
-  Aviso de deslinde del predio de presunta propiedad nacional denominado La Campirana, con una superficie aproximada de 400-00-00,00 hectáreas, Municipio de Carmen, Camp.
-  Aviso de deslinde del predio de presunta propiedad nacional denominado Lote Núm. 34, con una superficie aproximada de 75-00-00.00 hectáreas, Municipio de Carmen, Camp.