


Fecha: 24/02/2014 - Edición Matutina


## PRIMERA SECCION

### PODER EJECUTIVO


#### SECRETARIA DE GOBERNACION

 Aviso de Término de la Emergencia por la presencia de lluvia severa ocurrida el día 24 de diciembre de 2013, en los municipios de Centla, Centro y Teapa del Estado de Tabasco

#### SECRETARIA DE RELACIONES EXTERIORES


 Oficio mediante el cual se comunica el término de comisión del señor Alfonso Barnetche Pous como Cónsul Honorario de la República Portuguesa en el Estado de Veracruz

#### SECRETARIA DE MEDIO AMBIENTE Y RECURSOS NATURALES


 Decreto por el que se adiciona un artículo 123 Bis al Reglamento de la Ley General de Desarrollo Forestal Sustentable

#### SECRETARIA DE ECONOMIA



 Acuerdo por el que se otorga habilitación al ciudadano Arturo Román Ochoa como Corredor Público número 5 en la plaza del Estado de Quintana Roo

 Resolución mediante la cual se da a conocer la suspensión de la habilitación, para ejercer como Corredor Público número 1 en la plaza del Estado de Durango, al ciudadano Alberto Ramírez Celada






#### SECRETARIA DE AGRICULTURA, GANADERIA, DESARROLLO RURAL, PESCA Y ALIMENTACION

 Acuerdo por el que se establece la cuota de captura para el aprovechamiento de curvina golfina (*Cynoscion othonopterus*), en aguas de jurisdicción federal del Alto Golfo de California y Delta del Río Colorado para la temporada 2013-2014





#### SECRETARIA DE COMUNICACIONES Y TRANSPORTES

-  Norma Oficial Mexicana NOM-009-SCT3-2012, Que regula los requisitos y especificaciones para el establecimiento y funcionamiento de oficinas de despacho en sus diferentes modalidades
-  Extracto del Título de Concesión para instalar, operar y explotar una red pública de telecomunicaciones, otorgado en favor de Cable Sur, S.A. de C.V.


## SECRETARIA DE SALUD


-  Convenio de Coordinación para la operación de la temática de migración infantil no acompañada con recursos extraordinarios del Programa para la Protección y el Desarrollo Integral de la Infancia, que celebran el Sistema Nacional para el Desarrollo Integral de la Familia y el Sistema para el Desarrollo Integral de la Familia del Estado de Jalisco
-  Convenio de Coordinación para la operación de la temática de migración infantil no acompañada con recursos extraordinarios del Programa para la Protección y el Desarrollo Integral de la Infancia, que celebran el Sistema Nacional para el Desarrollo Integral de la Familia y el Sistema para el Desarrollo Integral de la Familia del Estado de Oaxaca
-  Convenio de Coordinación para la operación de la temática de migración infantil no acompañada con recursos extraordinarios del Programa para la Protección y el Desarrollo Integral de la Infancia, que celebran el Sistema Nacional para el Desarrollo Integral de la Familia y el Sistema para el Desarrollo Integral de la Familia del Estado de Puebla
-  Convenio de Coordinación para la operación de la temática de migración infantil no acompañada con recursos extraordinarios del Programa para la Protección y el Desarrollo Integral de la Infancia, que celebran el Sistema Nacional para el Desarrollo Integral de la Familia y el Sistema para el Desarrollo Integral de la Familia del Estado de San Luis Potosí
-  Convenio de Coordinación para la operación de la temática de migración infantil no acompañada con recursos extraordinarios del Programa para la Protección y el Desarrollo Integral de la Infancia, que celebran el Sistema Nacional para el Desarrollo Integral de la Familia y el Sistema para el Desarrollo Integral de la Familia del Estado de Sinaloa


## SECRETARIA DE DESARROLLO AGRARIO, TERRITORIAL Y URBANO


-  Aviso de deslinde del predio de presunta propiedad nacional denominado Sin Nombre, con una superficie aproximada de 06-40-32 hectáreas, Municipio de Coyame, Chih.
-  Aviso de deslinde del predio de presunta propiedad nacional denominado Sin Nombre, con una superficie aproximada de 07-73-26.534 hectáreas, Municipio de Coyame, Chih.
-  Aviso de deslinde del predio de presunta propiedad nacional denominado Sin Nombre, con una superficie aproximada de 00-46-53.062 hectáreas, Municipio de Coyame, Chih.
-  Aviso de deslinde del predio de presunta propiedad nacional denominado Parcela #5011,


con una superficie aproximada de 0-62-28.821 hectáreas, Municipio de Coyame, Chih.

 Aviso de deslinde del predio de presunta propiedad nacional denominado Parcela #5012, con una superficie aproximada de 0-14-04.535 hectáreas, Municipio de Coyame, Chih.

 Aviso de deslinde del predio de presunta propiedad nacional denominado Los Ranchos, con una superficie aproximada de 15-64-22.67 hectáreas, Municipio de San Francisco de Borja, Chih.


 Aviso de deslinde del predio de presunta propiedad nacional denominado Los Ranchos Fracc. 2, con una superficie aproximada de 46-92.68 hectáreas, Municipio de San Francisco de Borja, Chih.

 Aviso de deslinde del predio de presunta propiedad nacional denominado Los Ranchos Fracción 3, con una superficie aproximada de 46-92-68 hectáreas, Municipio de San Francisco de Borja, Chih.

 Aviso de deslinde del predio de presunta propiedad nacional denominado El Yerboso, con una superficie aproximada de 195-00-00 hectáreas, Municipio de Coyame, Chih.


## ORGANISMOS AUTONOMOS

### BANCO DE MEXICO

 Tipo de cambio para solventar obligaciones denominadas en moneda extranjera pagaderas en la República Mexicana

 Tasas de interés interbancarias de equilibrio

### INSTITUTO FEDERAL ELECTORAL





 Resolución del Consejo General del Instituto Federal Electoral, respecto del procedimiento administrativo sancionador ordinario iniciado con motivo de la vista ordenada por el Tribunal Electoral del Poder Judicial de la Federación, en contra de los CC. Andrea Guillermina Leyva Hernández y Octavio Monroy Alvarado otrora Consejeros Electorales Propietarios del 29 y 18 Consejos Distritales, respectivamente, de este Instituto en el Estado de México, por hechos que se consideran constituyen infracciones al Código Federal de Instituciones y Procedimientos Electorales, identificado con el número de expediente SCG/QCG/197/2012

Fecha: 24/02/2014 - Edición Matutina

## SEGUNDA SECCION

## ORGANISMOS AUTONOMOS

### INSTITUTO NACIONAL DE ESTADISTICA Y GEOGRAFIA

-  Acuerdo de la Junta de Gobierno del Instituto Nacional de Estadística y Geografía, por el que se modifica el Estatuto del Servicio Profesional de Carrera del Instituto Nacional de Estadística y Geografía
-  Acuerdo por el que se reforma y adiciona el Reglamento de Transparencia y Acceso a la Información Pública del Instituto Nacional de Estadística y Geografía
-  Acuerdo por el que se modifican las Normas para la administración, el registro, afectación, disposición final y baja de bienes muebles del Instituto Nacional de Estadística y Geografía
-  Índice nacional de precios al consumidor

### AVISOS JUDICIALES Y GENERALES

Acceso por búsqueda avanzada